INFORMATIVO DA PREVISÃO DO TEMPO - MS
CEMTEC

23 à 26 de novembro de 2026 **n° 85/2026**

SIGA-MS APROSOJA/MS

Segunda-Feira (23/11) à Quinta-Feira (26/11): A previsão indica tempo predominantemente nublado e condições favoráveis à ocorrência de chuva em Mato Grosso do Sul. A maior cobertura de nuvens, especialmente nas regiões Centro-Sul, Sul, Sudeste e Sudoeste, mantém o tempo mais fechado e favorece a persistência das instabilidades. A combinação de calor, abafamento e elevada disponibilidade de umidade na atmosfera contribui para a ocorrência de chuvas frequentes, que podem apresentar intensidade moderada a forte.

Embora as chuvas possam ocorrer em diversas regiões do Estado, os maiores acumulados são esperados principalmente nas regiões Oeste, Sudoeste, Sul, Centro-Sul, Sudeste e em áreas do Leste. Cabe destacar que algumas localidades já registraram volumes superiores a 150 mm nas últimas 72 horas, e a previsão segue indicando volumes expressivos de chuva, principalmente nessas mesmas regiões. Esse cenário aumenta a preocupação com a ocorrência de novos acumulados elevados, especialmente onde o solo já se encontra bastante úmido. Em pontos isolados, não se descartam tempestades acompanhadas de raios, rajadas de vento e eventual queda de granizo.

As temperaturas permanecem elevadas, embora a maior cobertura de nuvens e a ocorrência de chuva possam amenizar temporariamente o aquecimento, sobretudo no Centro-Sul do Estado. As máximas devem variar entre 30°C e 35°C, podendo atingir valores entre 36°C e 38°C, principalmente na região Pantaneira, onde o calor tende a ser mais intenso nos períodos de abertura de sol.

Do ponto de vista meteorológico, a atuação de áreas de baixa pressão atmosférica sobre o Paraguai e a Bolívia, associada à presença de cavados em médios níveis da atmosfera, ao aquecimento diurno e à elevada disponibilidade de umidade, favorece a formação e a manutenção de áreas de instabilidade sobre Mato Grosso do Sul. Além disso, a formação e o avanço de uma frente fria sobre a região, nos próximos dias, poderão reforçar as instabilidades atmosféricas, contribuindo para a ocorrência de chuvas mais abrangentes e persistentes, com possibilidade de episódios de chuva intensa e tempestades em diferentes regiões do Estado.

Diante desse cenário, a ocorrência de novos episódios de chuva intensa, somada aos volumes já registrados nas últimas 72 horas, eleva o potencial para alagamentos, enxurradas, inundações, rápida elevação dos níveis de rios e córregos e outros transtornos, tanto em áreas urbanas quanto rurais. A atenção deve ser redobrada principalmente nas localidades que já apresentam acumulados expressivos de precipitação.

Os ventos predominam do quadrante norte, com velocidades entre 50 e 60 km/h, podendo ocorrer, pontualmente, rajadas superiores a 70–80 km/h. Clique aqui para glossário dos termos técnicos.

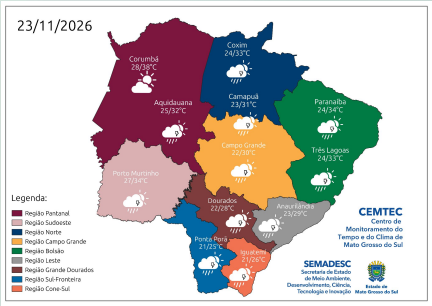

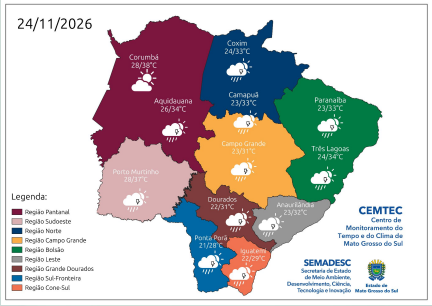

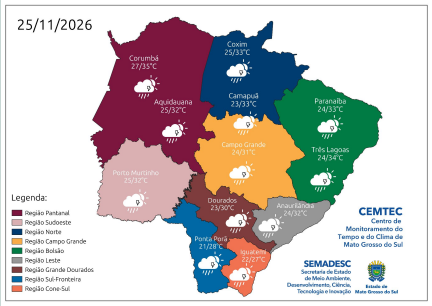

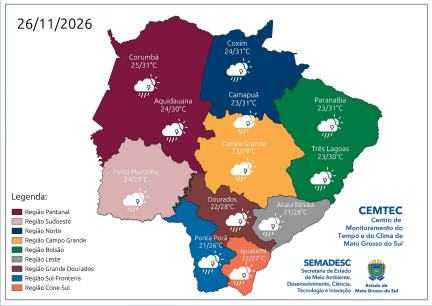

Municípios	Chuva (mm) 23/nov	Chuva (mm) 24/nov	Chuva (mm) 25/nov	Chuva (mm) 26/nov
São Gabriel do Oeste	0 - 5	0 - 10	0 - 10	10 - 20
Chapadão do Sul	0 - 10	0 - 10	10 - 20	> 20
Paranaíba	0 - 10	0 - 5	10 - 20	10 - 20
Três Lagoas	0 - 10	0 - 5	10 - 20	10 - 20
Campo Grande	0 - 5	0 - 10	0 - 10	**> 20**
Dourados	10 - 20	0 - 10	**> 20**	**> 20**
Maracaju	10 - 20	-	**> 20**	**> 20**
Amambai	**> 20**	10 - 20	**> 20**	**> 20**
Sete Quedas	**> 20**	**> 20**	**> 20**	**> 20**
Naviraí	**> 20**	10 - 20	**> 20**	**> 20**
Miranda	10 - 20	-	10 - 20	**> 20**
Anaurilândia	10 - 20	0 - 10	**> 20**	**> 20**
Bela Vista	**> 20**	10 - 20	**> 20**	**> 20**
Ponta Porã	**> 20**	10 - 20	**> 20**	**> 20**
Sonora	0 - 10	0 - 10	0 - 10	10 - 20
Bonito	10 - 20	-	**> 20**	**> 20**
Porto Murtinho	10 - 20	10 - 20	**> 20**	10 - 20
Antônio João	10 - 20	0 - 10	**> 20**	**> 20**

PREVISÃO ESTENDIDA (13 DIAS)

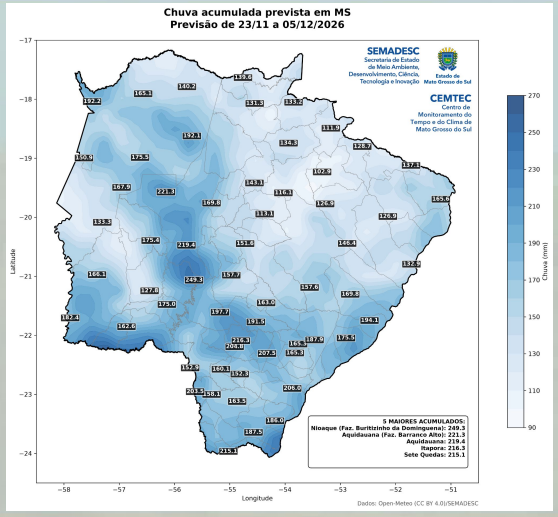

A previsão indica que, entre os dias 23 de novembro e 05 de dezembro de 2026, são esperados acumulados de chuva entre aproximadamente 100 mm e 250 mm em Mato Grosso do Sul. Os maiores volumes concentram-se principalmente nas regiões oeste, sudoeste, sul e centro-sul do estado, onde os acumulados podem ultrapassar 200 mm, com pontos isolados próximos de 250 mm. Nas regiões noroeste e central, os volumes previstos variam, em geral, entre 130 mm e 190 mm. Já nas regiões norte, nordeste, leste e sudeste, são esperados acumulados entre aproximadamente 100 mm e 165 mm, podendo alcançar valores próximos de 195 mm em pontos isolados.

Ressalta-se o acompanhamento das previsões semanais, devido às incertezas inerentes às previsões que ultrapassam três dias.

Para informações da previsão climática para os próximos meses, acompanhe neste link: https://www.cemtec.ms.gov.br/previsao-climatica/.

Fonte da imagem: IMASUL e SEMADESC.

APROSOJA SISTEMA FAMASUL | MATO GROSSO DO SUL
CEMTEC Centro de Monitoramento do Tempo e do Clima de Mato Grosso do Sul
SEMADESC Secretaria de Estado de Meio Ambiente, Desenvolvimento, Ciência, Tecnologia e Inovação
Estado de Mato Grosso do Sul