INFORMATIVO DA PREVISÃO DO TEMPO - MS
CEMTEC

20 à 23 de novembro de 2026 **n° 84/2026**

SIGA-MS APROSOJA/MS

Sexta-Feira (20/11) à Segunda-Feira (23/11): A previsão indica tempo com sol, variação de nebulosidade e condições favoráveis à ocorrência de pancadas de chuva em Mato Grosso do Sul, devido à combinação de calor, sensação de abafamento e elevada disponibilidade de umidade na atmosfera. Embora as chuvas possam ocorrer em diversas regiões de Mato Grosso do Sul, os maiores acumulados, acima de 40 mm em 24 horas, são esperados principalmente nas regiões Oeste, Sudoeste, Sul, Sudeste e em áreas do Leste do Estado. Em pontos isolados, não se descartam chuvas intensas e tempestades acompanhadas de raios, rajadas de vento e eventual queda de granizo.

Os ventos predominam do quadrante norte, contribuindo para o aumento da sensação de calor e abafamento. As temperaturas permanecem elevadas ao longo do feriadão, com pouca variação entre os dias, e as máximas devem ficar predominantemente entre 30°C e 35°C, podendo atingir valores entre 36°C e 38°C, principalmente nas regiões Pantaneira e Sudoeste.
A atuação de áreas de baixa pressão atmosférica sobre o Paraguai e Bolívia, combinada ao aquecimento diurno e à disponibilidade de umidade, favorecem a formação e o desenvolvimento de áreas de instabilidade. Diante desse cenário, caracterizado pela possibilidade de chuvas intensas em curto período e elevados volumes acumulados, ressalta-se o potencial para alagamentos, enxurradas, rápida elevação dos níveis de rios e córregos e outros transtornos, tanto em áreas urbanas quanto rurais.

Os ventos predominam do quadrante norte, com velocidades entre 50 e 60 km/h, podendo ocorrer, pontualmente, rajadas superiores a 70-80 km/h.

Clique aqui para glossário dos termos técnicos.

Municípios	Chuva (mm) 20/nov	Chuva (mm) 21/nov	Chuva (mm) 22/nov	Chuva (mm) 23/nov
São Gabriel do Oeste	-	0 - 5	< 5	0 - 10
Chapadão do Sul	0 - 5	0 - 5	0 - 10	0 - 10
Paranaíba	0 - 10	0 - 10	0 - 10	10 - 20
Três Lagoas	0 - 5	0 - 5	0 - 10	0 - 10
Campo Grande	-	< 5	< 5	< 5
Dourados	< 5	10 - 20	0 - 5	10 - 20
Maracaju	-	0 - 10	< 5	0 - 10
Amambai	10 - 20	10 - 20	10 - 20	**> 20**
Sete Quedas	**> 20**	**> 20**	**> 20**	**> 20**
Naviraí	**> 20**	10 - 20	10 - 20	**> 20**
Miranda	-	0 - 5	-	0 - 10
Anaurilândia	0 - 10	0 - 10	0 - 10	10 - 20
Bela Vista	0 - 5	10 - 20	0 - 5	**> 20**
Ponta Porã	< 5	10 - 20	0 - 5	10 - 20
Sonora	-	< 5	< 5	0 - 10
Bonito	-	10 - 20	< 5	10 - 20
Porto Murtinho	-	10 - 20	-	**> 20**
Antônio João	< 5	10 - 20	< 5	10 - 20

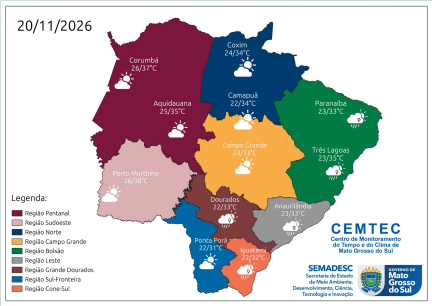

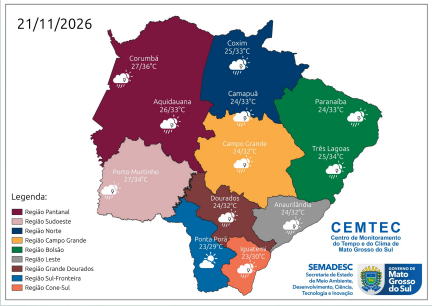

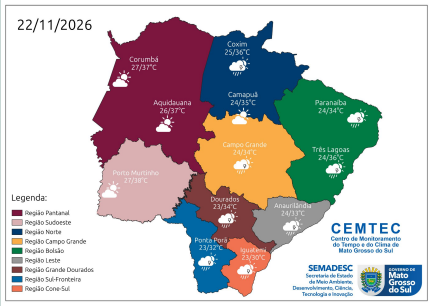

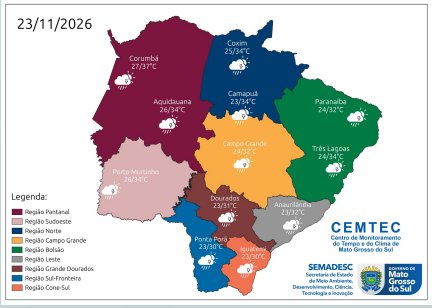

PREVISÃO ESTENDIDA (13 DIAS)

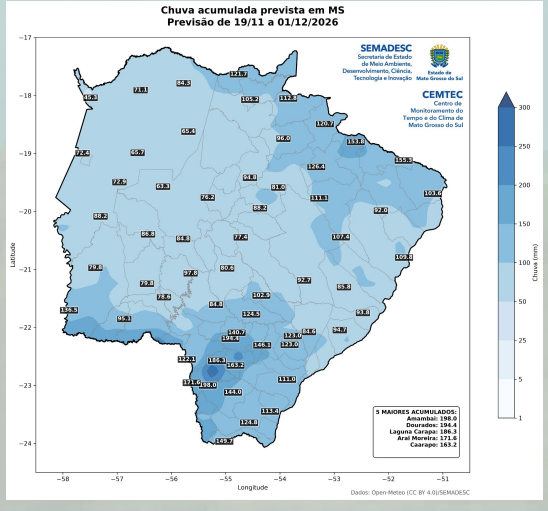

A previsão indica que, entre os dias 19 de novembro e 01 de dezembro de 2026, são esperados acumulados de chuva entre aproximadamente 40 mm e 200 mm em Mato Grosso do Sul. Os maiores volumes concentram-se principalmente nas regiões sul, sudoeste e centro-sul do estado, onde os acumulados podem ultrapassar 150 mm, com pontos isolados próximos de 200 mm. Nas regiões oeste, noroeste e central, os volumes previstos variam, em geral, entre 60 mm e 130 mm. Já nas regiões norte, nordeste, leste e sudeste, são esperados acumulados entre aproximadamente 40 mm e 160 mm.

Ressalta-se o acompanhamento das previsões semanais, devido às incertezas inerentes às previsões que ultrapassam três dias.

Para informações da previsão climática para os próximos meses, acompanhe neste link: https://www.cemtec.ms.gov.br/previsao-climatica/.

Fonte da imagem: IMASUL e SEMADESC.

APROSOJA SISTEMA FAMASUL | MATO GROSSO DO SUL

CEMTEC Centro de Monitoramento do Tempo e do Clima de Mato Grosso do Sul

SEMADESC Secretaria de Estado de Meio Ambiente, Desenvolvimento, Ciência, Tecnologia e Inovação

Estado de Mato Grosso do Sul