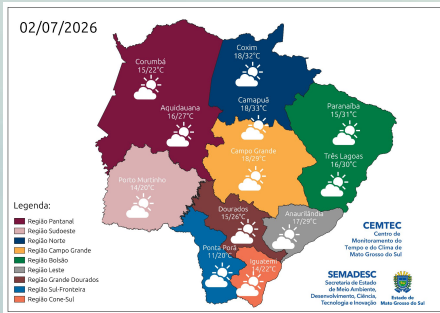
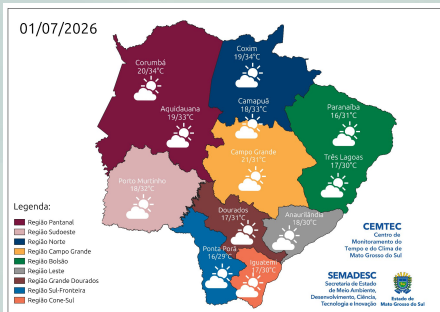
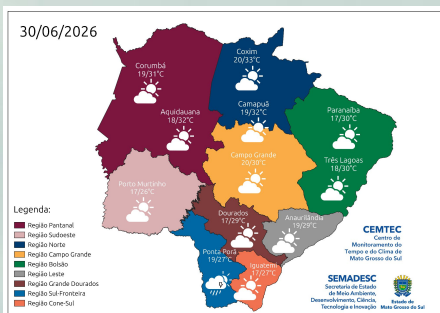
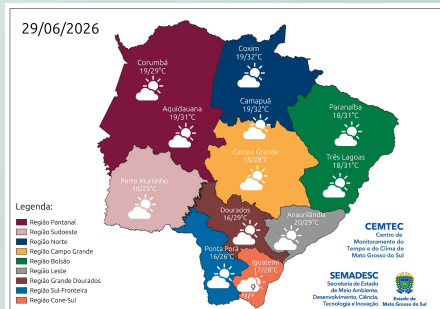
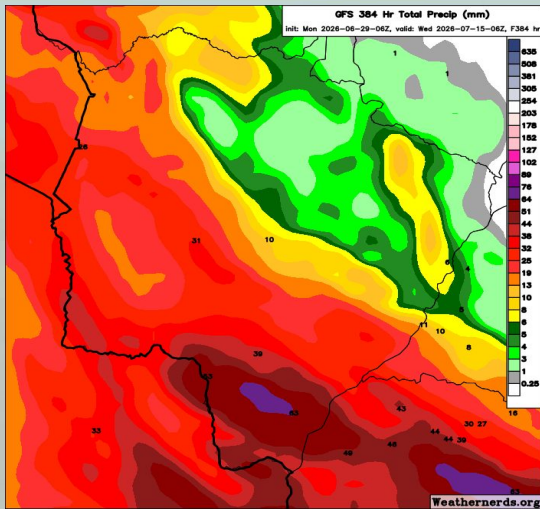


Segunda-Feira (29/06) a Quinta-Feira (02/07): A previsão para esta semana indica tempo firme na maior parte de Mato Grosso do Sul, com sol e variação de nebulosidade. Essa condição de maior estabilidade é favorecida por uma circulação anticiclônica, atuante principalmente nos médios níveis da atmosfera. Como consequência, as temperaturas máximas passarão por uma elevação gradativa, podendo atingir marcas entre 30°C e 35°C, acompanhadas de baixos índices de umidade relativa do ar, que devem oscilar entre 25% e 45%. Por outro lado, nas regiões extremo sul, sul e sudoeste do estado, há probabilidade de chuva devido à influência de um cavado em baixos níveis da atmosfera, aliado a uma frente fria oceânica. Embora a previsão geral seja de volumes baixos, não se descartam pontos isolados com chuvas intensas e tempestades acompanhadas de raios e rajadas de vento. A massa de ar quente e seca que atua sobre o Centro-Oeste do país inicialmente impedirá o avanço dessa frente fria pelo estado. Contudo, na quinta-feira, o sistema conseguirá avançar sobre algumas áreas — especialmente no sul, sudoeste, oeste, leste e sudeste —, provocando uma leve queda nas temperaturas, com mínimas que podem oscilar entre 10 °C e 16 °C. Essa combinação de manhãs mais frias e tardes quentes resultará em uma elevada amplitude térmica (grande diferença entre a temperatura mínima e a máxima no mesmo dia), que poderá superar os 10 °C a 15 °C em algumas localidades. Os ventos atuam predominantemente do quadrante norte e giram para o quadrante sul na quinta (02/07) com velocidades que variam entre 40 - 60 km/h, com possibilidade de rajadas pontuais superiores a 60 km/h. [Clique aqui](#) para glossário dos termos técnicos.



Municípios	Chuva (mm) 29/jun	Chuva (mm) 30/jun	Chuva (mm) 01/jul	Chuva (mm) 02/jul
São Gabriel do Oeste	-	-	-	-
Chapadão do Sul	-	-	-	-
Paranaíba	-	-	-	-
Três Lagoas	-	-	-	-
Campo Grande	-	-	-	-
Dourados	-	-	-	-
Maracaju	-	-	-	-
Amambai	0 - 5	-	-	-
Sete Quedas	0 - 10	-	-	0 - 5
Naviraí	-	-	-	-
Miranda	-	-	-	-
Anaurilândia	-	-	-	-
Bela Vista	-	-	-	-
Ponta Porã	-	< 5	-	-
Sonora	-	-	-	-
Bonito	-	-	-	-
Porto Murtinho	-	-	-	-
Antônio João	-	-	-	-

PREVISÃO ESTENDIDA (17 DIAS)



A Figura mostra que, entre os dias 29 de junho e 15 de julho de 2026, há previsão de chuvas com acumulados entre 20 - 80 mm, sendo os maiores acumulados previstos para as regiões centro-sul, sudoeste, oeste e sudeste do estado de Mato Grosso do Sul.

Ressalta-se o acompanhamento das previsões semanais, devido às incertezas inerentes às previsões que ultrapassam três dias.

Para informações da previsão climática para os próximos meses, acompanhe neste link: <https://www.cemtec.ms.gov.br/previsao-climatica/>.

Fonte: Weathernerds.