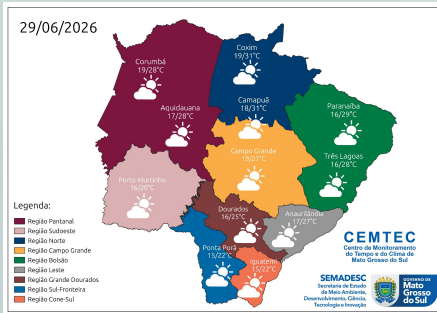
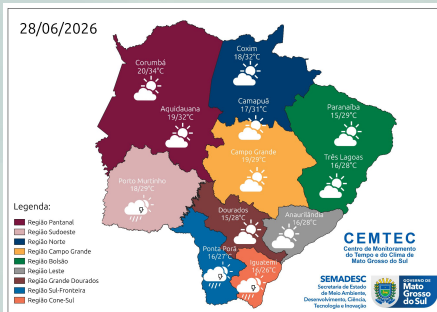
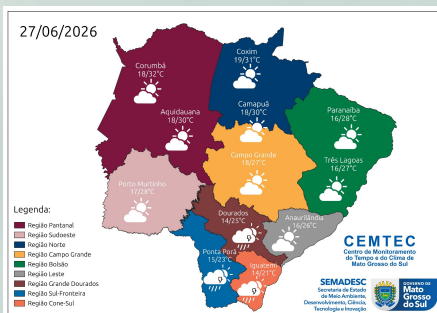
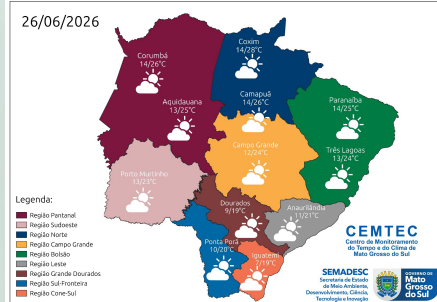


Sexta-Feira (26/06): A previsão indica tempo mais firme em Mato Grosso do Sul, com sol e variação de nebulosidade, devido à atuação de um sistema de alta pressão atmosférica que favorece condições de estabilidade. Ao amanhecer, as temperaturas seguem amenas, com mínimas variando entre 5°C e 8°C, especialmente na região sul do estado. Apesar do tempo mais estável, ainda há possibilidade de chuvas e tempestades isoladas nas regiões centro, norte, nordeste e leste de Mato Grosso do Sul, em função da persistência do fluxo de umidade sobre essas áreas. Os ventos atuam predominantemente do quadrante leste com velocidades que variam entre 30 - 50 km/h, com possibilidade de rajadas pontuais superiores a 50 km/h.

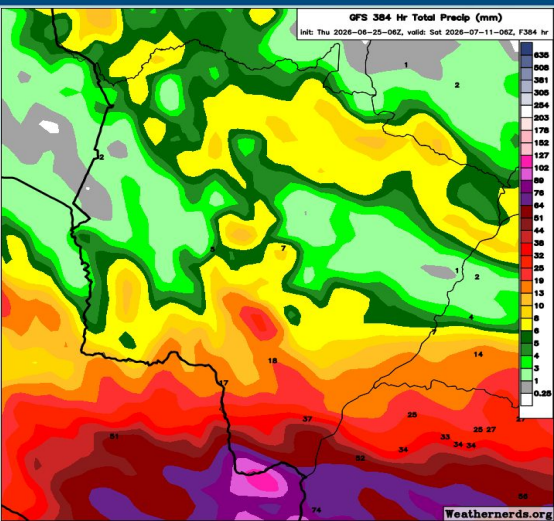
Sábado (27/06) e Domingo (28/06): Durante o final de semana, o tempo tende a permanecer mais firme na maior parte de Mato Grosso do Sul, favorecendo a elevação gradual das temperaturas, com máximas podendo atingir entre 30°C e 32°C, especialmente nas regiões norte e pantaneira. No sábado (27), há possibilidade de chuvas e tempestades isoladas, principalmente nas regiões sul, sudeste e sudoeste do estado, devido à atuação de cavados em médios níveis da atmosfera, associada ao transporte de umidade. Já no domingo (28), a aproximação de uma frente fria poderá favorecer a ocorrência de chuvas e tempestades pontuais, especialmente nas regiões sul, sudoeste e sudeste de Mato Grosso do Sul. Os ventos estarão bem variáveis, atuando do quadrante leste e girando entre o quadrante oeste e sul com velocidades que variam entre 40 - 60 km/h, com possibilidade de rajadas pontuais superiores a 60 km/h.

Segunda-Feira (29/06): A previsão indica tempo firme na maior parte de Mato Grosso do Sul, com sol e variação de nebulosidade, devido à atuação de um sistema de alta pressão atmosférica que favorece condições mais estáveis. Entretanto, nas regiões sul e sudoeste do estado, há probabilidade de chuvas e tempestades em decorrência da influência da frente fria. Além da possibilidade de chuva nessas áreas, destaca-se o contraste térmico entre as diferentes regiões do estado. Nas regiões sul e sudoeste, as temperaturas máximas devem variar entre 20°C e 22°C, enquanto nas regiões norte e pantaneira os valores podem atingir entre 28°C e 31°C. Os ventos atuam predominantemente do quadrante sul com velocidades que variam entre 30 - 50 km/h, com possibilidade de rajadas pontuais superiores a 50 km/h. [Clique aqui](#) para glossário dos termos técnicos.



Municípios	Chuva (mm) 26/jun	Chuva (mm) 27/jun	Chuva (mm) 28/jun	Chuva (mm) 29/jun
São Gabriel do Oeste	-	-	-	-
Chapadão do Sul	-	-	-	-
Paranaíba	-	-	-	-
Três Lagoas	-	-	-	-
Campo Grande	-	-	-	-
Dourados	-	0 - 10	-	-
Maracaju	-	< 5	-	-
Amambai	-	0 - 10	0 - 5	-
Sete Quedas	-	10 - 20	0 - 5	0 - 10
Naviraí	-	0 - 10	-	-
Miranda	-	-	-	-
Anaurilândia	-	-	-	-
Bela Vista	-	< 5	0 - 10	-
Ponta Porã	-	0 - 10	< 5	-
Sonora	-	-	-	-
Bonito	-	-	-	-
Porto Murtinho	-	-	0 - 5	-
Antônio João	-	0 - 10	< 5	-

PREVISÃO ESTENDIDA (17 DIAS)



A Figura mostra que, entre os dias 25 de junho e 11 de julho de 2026, há previsão de chuvas com acumulados entre 20 - 100 mm, sendo os maiores acumulados previstos para as regiões centro-sul e sudeste do estado de Mato Grosso do Sul.

Ressalta-se o acompanhamento das previsões semanais, devido às incertezas inerentes às previsões que ultrapassam três dias.

Para informações da previsão climática para os próximos meses, acompanhe neste link: <https://www.cemtec.ms.gov.br/previsao-climatica/>

Fonte: Weatherernds.