

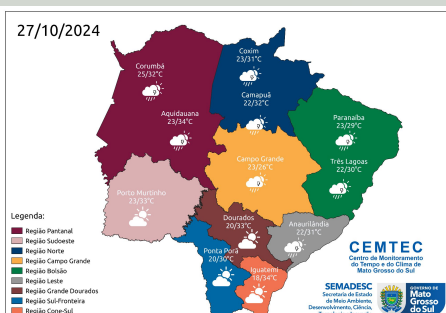
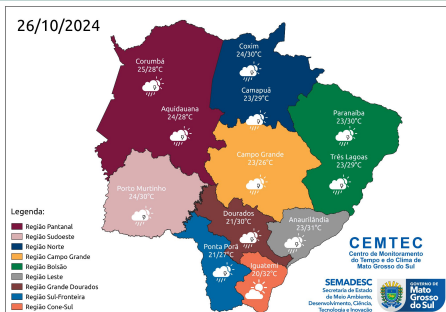
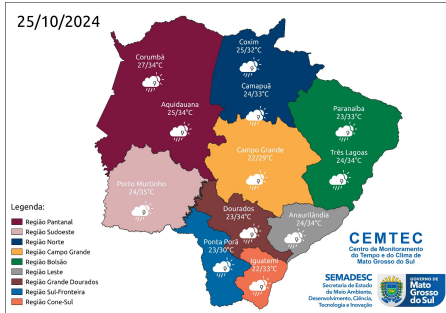
INFORMATIVO CEMTEC DA PREVISÃO DO TEMPO - MS

25 a 27 de outubro de 2024

nº 79/2024

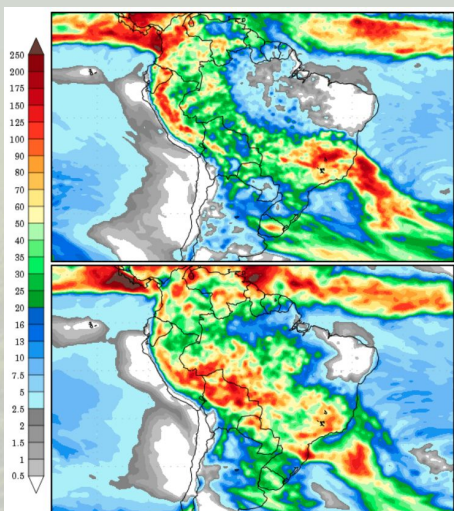


A previsão para o final de semana em Mato Grosso do Sul indica condições favoráveis para aumento de nebulosidade, chuvas e tempestades acompanhadas de raios e rajadas de ventos devido a aproximação e avanço de uma frente fria, associada a um ciclone extratropical no Sul do Brasil. **Sexta-Feira (25/10) à Sábado (26/10):** Nestes dias, a previsão indica probabilidade para chuvas de intensidade fraca a moderada, e pontualmente podem ocorrer chuvas de intensidade forte e tempestades acompanhadas de raios e rajadas de vento no estado de Mato Grosso do Sul. Essa situação meteorológica ocorre devido ao avanço de uma frente fria, associada ao ciclone extratropical no Sul do Brasil. Além disso, o intenso transporte de calor e umidade, aliado ao deslocamento de cavados deverão favorecer a formação de instabilidades no estado de Mato Grosso do Sul. Há probabilidade de chuvas mais significativas com acumulados que podem ficar acima de 40 mm/24h. São previstas temperaturas mínimas entre 21-23°C e máximas entre 27-34°C para as regiões sul, leste e sudeste do estado. Nas regiões pantaneira e sudoeste esperam-se mínimas entre 24-27°C e máximas entre 28-35°C. Já nas regiões do bolsão e norte são esperadas mínimas entre 22-25°C e máximas entre 29-34°C. Em Campo Grande, mínimas entre 22-24°C e máximas entre 26-29°C. Os ventos atuam do quadrante norte (noroeste) e ao longo do sábado giram para o quadrante sul com valores entre 40-60 km/h e, pontualmente, podem ocorrer rajadas de vento acima de 60 km/h. **Domingo (27/10):** A previsão indica tempo com predomínio de sol intercalados com períodos de nebulosidade no estado de Mato Grosso do Sul. A situação meteorológica ocorre devido a atuação de um sistema de alta pressão atmosférica. Há probabilidade para chuvas e, pontualmente, tempestades principalmente nas regiões norte, pantaneira e nordeste do estado. Estão previstas temperaturas mínimas entre 18-20°C e máximas entre 30-34°C para as regiões sul, leste e sudeste do estado. Nas regiões pantaneira e sudoeste esperam-se mínimas entre 23-25°C e máximas entre 32-35°C. Já nas regiões do bolsão e norte são esperadas mínimas entre 22-24°C e máximas entre 29-32°C. Em Campo Grande, mínimas entre 21-23°C e máximas entre 25-27°C. Os ventos atuam do quadrante leste (leste/sudeste) com valores entre 30-50 km/h e, pontualmente, podem ocorrer rajadas de vento acima de 50 km/h. [Clique aqui](#) para glossário dos termos técnicos.



Municípios	Chuva (mm) 24/out	Chuva (mm) 25/out	Chuva (mm) 26/out
São Gabriel do Oeste	0 - 10	> 20	0 - 10
Chapadão do Sul	0 - 5	10 - 20	10 - 20
Paranaíba	10 - 20	> 20	0 - 10
Três Lagoas	10 - 20	10 - 20	0 - 5
Campo Grande	0 - 10	10 - 20	0 - 5
Dourados	10 - 20	10 - 20	-
Maracaju	10 - 20	10 - 20	0 - 5
Amambai	0 - 10	0 - 10	-
Sete Quedas	0 - 5	< 5	-
Naviraí	0 - 10	0 - 10	-
Miranda	0 - 10	> 20	0 - 5
Anaurilândia	> 20	10 - 20	0 - 5
Bela Vista	0 - 10	10 - 20	-
Ponta Porã	0 - 10	10 - 20	-
Sonora	0 - 5	10 - 20	0 - 10
Bonito	0 - 5	> 20	0 - 5
Porto Murinho	0 - 10	10 - 20	-
Antônio João	0 - 10	> 20	-

PREVISÃO ESTENDIDA (17 DIAS)



A Figura 1 mostra os acumulados de precipitação previstos pelo modelo GFS para os próximos dias, divididos em dois períodos, sendo o primeiro entre 24 de outubro a 01 de novembro e o segundo entre 01 a 09 de novembro de 2024. No primeiro período (24/10 a 01/11) há previsão de chuvas com acumulados entre 20-90 mm, principalmente nas regiões norte, pantaneira e nordeste do estado. No segundo período (01 a 09/11), há probabilidade para chuvas com acumulados entre 30 - 90 mm.

Ressalta-se o acompanhamento das previsões semanais, devido às incertezas inerentes às previsões que ultrapassam três dias.

Para informações da previsão climática para os próximos meses, acompanhe neste link: <https://www.cemtec.ms.gov.br/previsao-climatica/>

Fonte: COLA (Center for Ocean-Land-Atmosphere-Studies).