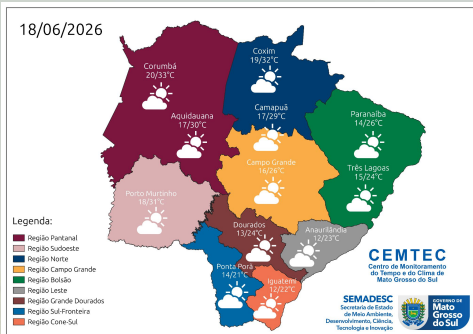
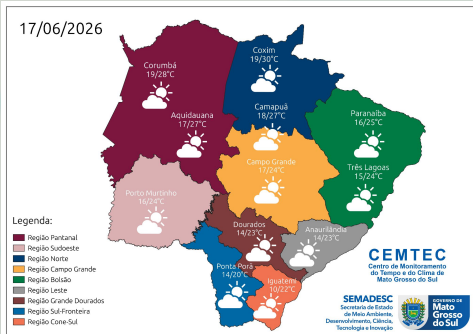
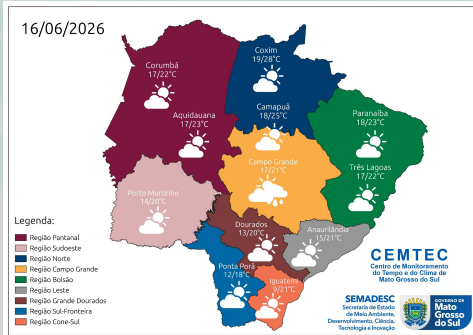
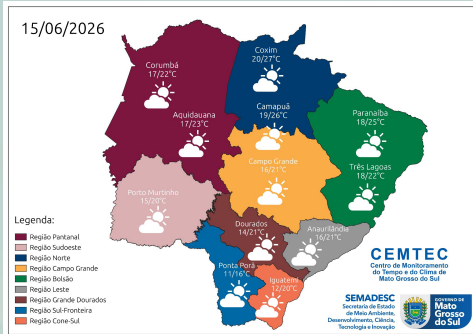
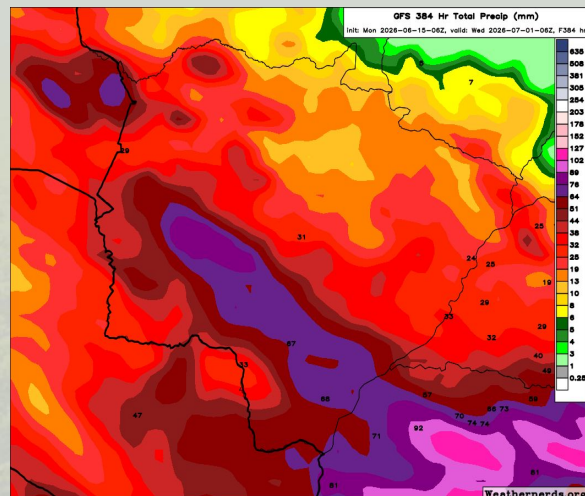


**Segunda (15/06) e Terça-Feira (16/06):** A previsão indica tempo mais firme em Mato Grosso do Sul, porém com significativa cobertura de nuvens. Embora a probabilidade de chuva diminua em relação aos dias anteriores, ainda podem ocorrer chuvas fracas e chuveiros isolados, principalmente nas regiões centro-norte, norte e nordeste do estado. A alta umidade disponível na atmosfera favorece a formação de nevoeiros e neblinas, com redução da visibilidade. Além disso, a atuação da massa de ar frio associada à frente fria que avançou sobre o estado no último final de semana, aliada aos ventos predominantes do quadrante sul, mantém as temperaturas mais baixas neste início de semana. Estão previstas temperaturas mínimas entre 7-9°C no estado, podendo ocorrer valores inferiores a 7°C em pontos isolados, especialmente nas regiões sul, sudeste e sudoeste. Os ventos atuam predominantemente do quadrante sul com velocidades que variam entre 30 - 50 km/h, com possibilidade de rajadas pontuais superiores a 50 km/h. **Quarta (17/06) e Quinta-Feira (18/06):** A previsão indica tempo estável em Mato Grosso do Sul, com sol e variação de nebulosidade, devido à atuação de um sistema de alta pressão atmosférica. As temperaturas seguem amenas durante as noites e madrugadas, com gradual elevação ao longo do dia. Destaca-se o contraste térmico entre as diferentes regiões do estado. Nas regiões norte e pantaneira, as temperaturas máximas entram em elevação mais acentuada, podendo atingir valores entre 32-33°C. Por outro lado, na região sul, a presença do ar mais frio mantém as temperaturas mais amenas, com máximas variando entre 20-24°C. Os ventos atuam predominantemente do quadrante leste com velocidades que variam entre 40 - 60 km/h, com possibilidade de rajadas pontuais superiores a 60 km/h. [Clique aqui](#) para glossário dos termos técnicos.



Municípios	Chuva (mm) 15/jun	Chuva (mm) 16/jun	Chuva (mm) 17/jun	Chuva (mm) 18/jun
São Gabriel do Oeste	-	< 5	-	-
Chapadão do Sul	< 5	-	-	-
Paranaíba	-	-	-	-
Três Lagoas	-	-	-	-
Campo Grande	< 5	< 5	-	-
Dourados	-	-	-	-
Maracaju	-	-	-	-
Amambai	-	-	-	-
Sete Quedas	-	-	-	-
Naviraí	-	-	-	-
Miranda	-	-	-	-
Anaurilândia	-	-	-	-
Bela Vista	-	-	-	-
Ponta Porã	-	-	-	-
Sonora	-	-	-	-
Bonito	-	-	-	-
Porto Murinho	-	-	-	-
Antônio João	-	-	-	-

### PREVISÃO ESTENDIDA (17 DIAS)



A Figura mostra que, entre os dias 15 de junho e 01 de julho de 2026, há previsão de chuvas com acumulados entre 50 - 90 mm, sendo previstos para as regiões centro-sul, leste e sudeste do estado de Mato Grosso do Sul.

**Ressalta-se** o acompanhamento das previsões semanais, devido às incertezas inerentes às previsões que ultrapassam três dias.

Para informações da previsão climática para os próximos meses, acompanhe neste link: <https://www.cemtec.ms.gov.br/previsao-climatica/>

Fonte: Weathernerds.