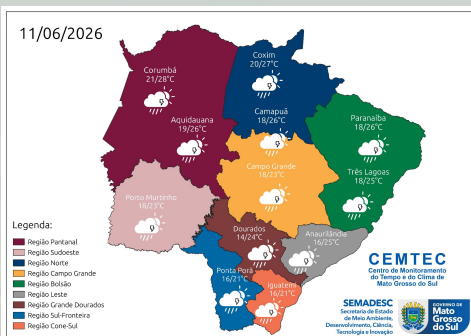
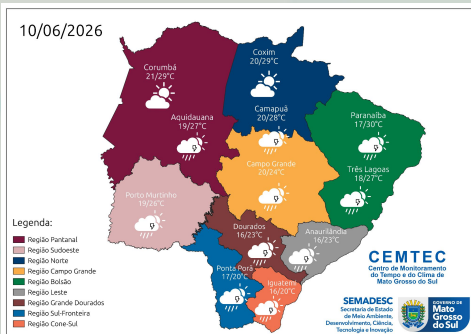
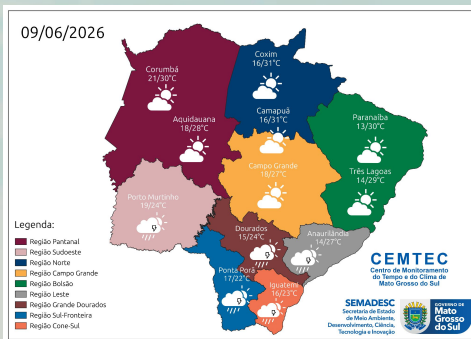
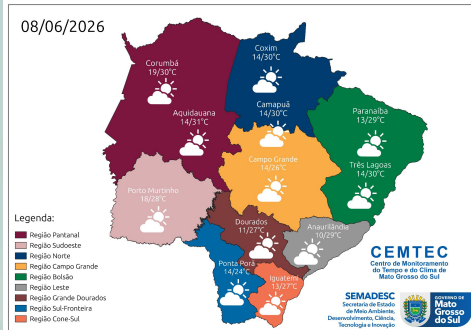
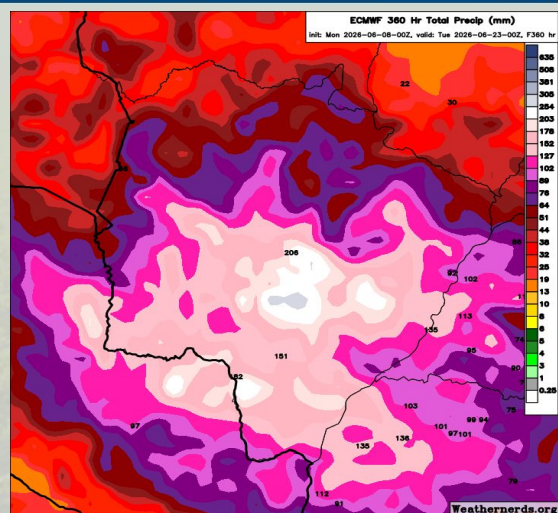


**Segunda (08/06) a Quinta-Feira (11/06):** Na segunda-feira (08/06) o tempo deve ficar mais firme, com sol e variação de nebulosidade. Esperam-se temperaturas máximas que podem atingir valores entre 27-32°C e baixos valores de umidade relativa do ar entre 20-30%. Porém não se descartam pancadas de chuvas isoladas. A partir da terça (09) e ao longo da semana, a previsão indica mudanças no tempo com o avanço de uma frente fria aliado ao intenso transporte de calor e umidade em conjunto a atuação de áreas de baixa pressão atmosférica. Teremos a formação de dois ciclones extratropicais, ao longo desta semana, um que se forma entre terça (09) e quarta-feira (10) e outro entre quinta (11) e sexta-feira (12). Há possibilidade de chuvas e tempestades, e pontualmente, podem ocorrer tempestades mais intensas, acompanhadas de raios, rajadas de vento e eventual queda de granizo. Os maiores acumulados de chuvas acima de 40 mm/24h são previstos entre quarta (10) e quinta-feira (11), especialmente para as regiões central, sul, sudoeste, oeste, sudeste e leste do estado de Mato Grosso do Sul. Os ventos atuam do quadrante norte com velocidades que variam entre 40 - 60 km/h, com possibilidade de rajadas pontuais superiores a 60 km/h. [Clique aqui](#) para glossário dos termos técnicos.



Municípios	Chuva (mm) 08/jun	Chuva (mm) 09/jun	Chuva (mm) 10/jun	Chuva (mm) 11/jun
São Gabriel do Oeste	-	-	-	10 - 20
Chapadão do Sul	-	-	-	10 - 20
Paranaíba	-	-	-	10 - 20
Três Lagoas	-	-	-	10 - 20
Campo Grande	-	-	< 5	> 20
Dourados	-	-	0 - 10	> 20
Maracaju	-	-	0 - 10	> 20
Amambai	-	-	10 - 20	> 20
Sete Quedas	-	-	10 - 20	> 20
Naviraí	-	-	10 - 20	> 20
Miranda	-	-	-	10 - 20
Anaurilândia	-	-	0 - 10	> 20
Bela Vista	-	-	10 - 20	> 20
Ponta Porã	-	< 5	10 - 20	> 20
Sonora	-	-	-	0 - 10
Bonito	-	-	0 - 5	> 20
Porto Murtinho	-	< 5	0 - 5	10 - 20
Antônio João	-	< 5	10 - 20	> 20

### PREVISÃO ESTENDIDA (17 DIAS)



A Figura mostra que, entre os dias 08 e 23 de junho de 2026, há previsão de chuvas com acumulados entre 60 - 250 mm. Sendo os maiores acumulados de chuvas entre 100 - 250 mm sendo previstos para as regiões central, sul, sudoeste, sudeste e leste do estado de Mato Grosso do Sul.

**Ressalta-se** o acompanhamento das previsões semanais, devido às incertezas inerentes às previsões que ultrapassam três dias.

Para informações da previsão climática para os próximos meses, acompanhe neste link: <https://www.cemtec.ms.gov.br/previsao-climatica/>

Fonte: Weathernerds.