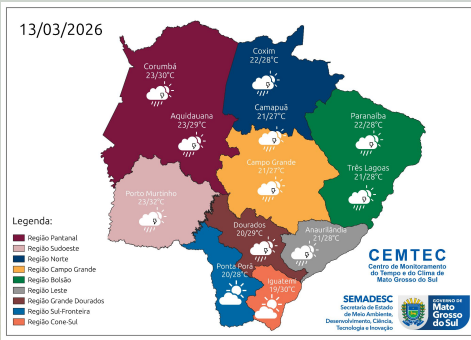
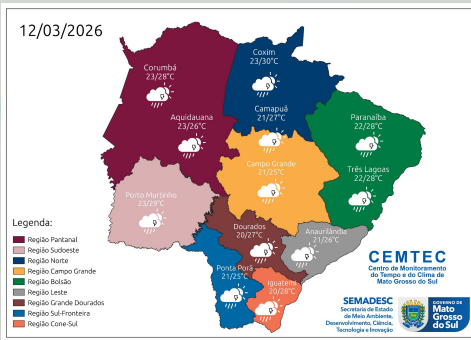
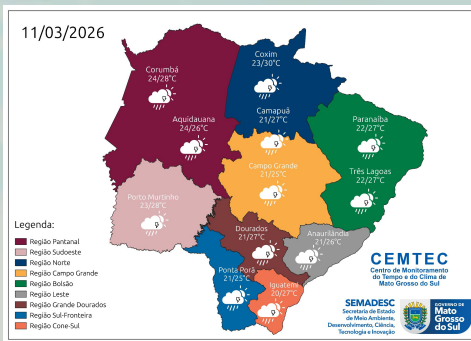
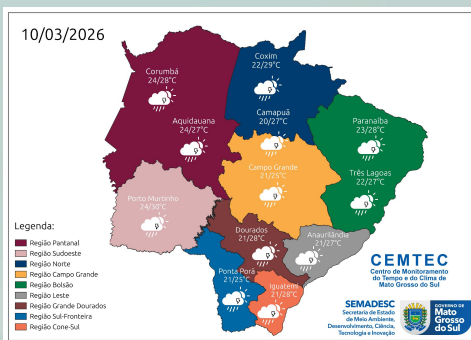
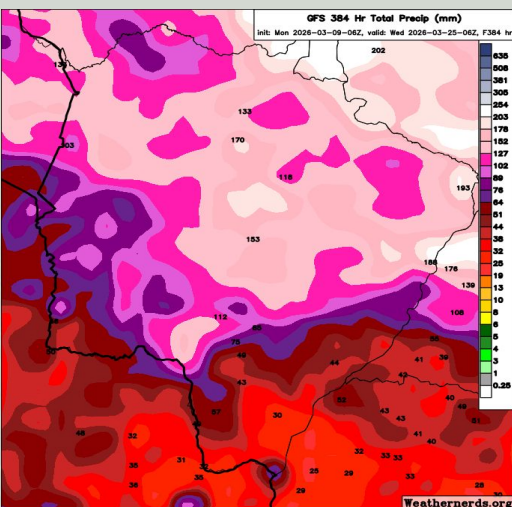


**Segunda (09/03) a Sexta-Feira (13/03):** A previsão indica uma semana com tempo mais instável em Mato Grosso do Sul, associada a temperaturas mais amenas quando comparadas às registradas na última semana. As temperaturas máximas tendem a permanecer abaixo dos 30°C na maior parte das regiões do estado. Na região sudoeste, as temperaturas tendem estar mais altas com valores que podem atingir 29-32°C. A atuação do fluxo de ar quente e úmido, combinada com a presença de sistemas de baixa pressão atmosférica, favorece a formação de áreas de instabilidade, aumentando a frequência das chuvas ao longo desta semana. Há previsão de acumulados significativos de chuva, que podem ultrapassar os 40 a 50 mm em 24 horas. De forma pontual, não se descartam chuvas mais intensas e tempestades, que podem vir acompanhadas de descargas elétricas atmosféricas e rajadas de vento. Os ventos atuam do quadrante leste com velocidades que variam entre 30-50 km/h, com possibilidade de rajadas pontuais superiores a 50 km/h. [Clique aqui](#) para glossário dos termos técnicos.



Municípios	Chuva (mm) 09/mar	Chuva (mm) 10/mar	Chuva (mm) 11/mar	Chuva (mm) 12/mar	Chuva (mm) 13/mar
São Gabriel do Oeste	0 - 10	10 - 20	10 - 20	10 - 20	10 - 20
Chapadão do Sul	0 - 10	10 - 20	10 - 20	10 - 20	0 - 10
Paranaíba	0 - 10	10 - 20	10 - 20	10 - 20	10 - 20
Três Lagoas	10 - 20	> 20	10 - 20	10 - 20	> 20
Campo Grande	10 - 20	10 - 20	10 - 20	10 - 20	0 - 10
Dourados	0 - 10	10 - 20	10 - 20	10 - 20	0 - 10
Maracaju	10 - 20	10 - 20	10 - 20	10 - 20	-
Amambai	0 - 10	0 - 10	0 - 5	10 - 20	0 - 5
Sete Quedas	0 - 10	0 - 5	< 5	< 5	-
Naviraí	0 - 10	0 - 10	10 - 20	10 - 20	-
Miranda	< 5	10 - 20	10 - 20	> 20	0 - 5
Anaurilândia	< 5	0 - 10	10 - 20	10 - 20	0 - 10
Bela Vista	10 - 20	0 - 10	10 - 20	0 - 10	< 5
Ponta Porã	0 - 10	0 - 10	0 - 10	10 - 20	-
Sonora	0 - 10	0 - 10	0 - 10	0 - 10	10 - 20
Bonito	10 - 20	10 - 20	10 - 20	10 - 20	0 - 5
Porto Murinho	10 - 20	> 20	10 - 20	> 20	10 - 20
Antônio João	10 - 20	0 - 10	0 - 10	10 - 20	0 - 5

## PREVISÃO ESTENDIDA (17 DIAS)



A Figura mostra o acumulado de precipitação previsto pelo modelo GFS entre os dias 09 a 25 de março de 2026. De acordo com a análise, esperam-se acumulados de chuva, acima de 100 mm, com destaque para as regiões centro-norte, oeste, sul/sudoeste e nordeste do estado de Mato Grosso do Sul.

**Ressalta-se** o acompanhamento das previsões semanais, devido às incertezas inerentes às previsões que ultrapassam três dias.

Para informações da previsão climática para os próximos meses, acompanhe neste link:

<https://www.cemtec.ms.gov.br/previsao-climatica/>

Fonte: Weathererds.