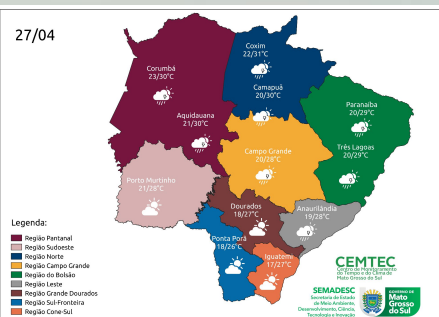
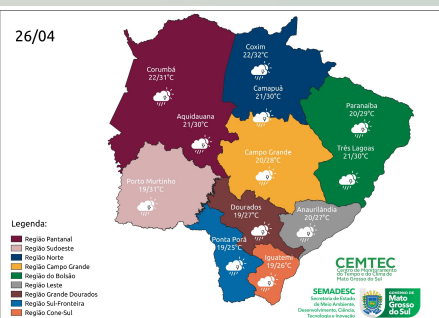
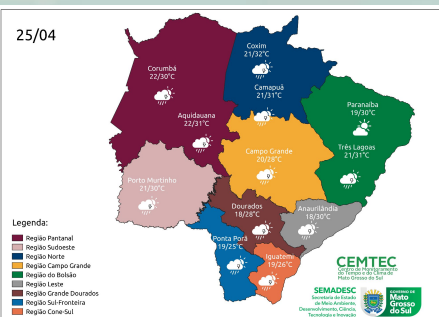
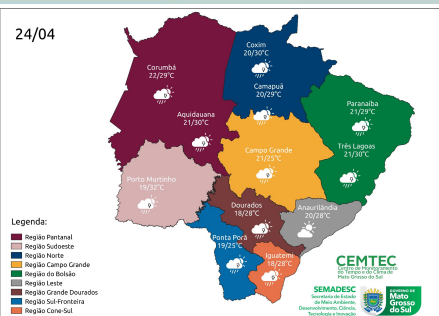


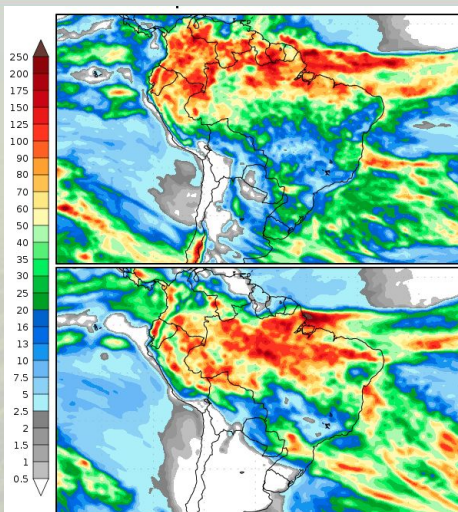
## 24 a 27 de abril de 2023

A previsão para a semana, entre **segunda-feira (24/04)** a **terça-feira (25/04)** indica tempo estável com sol e variação de nebulosidade. Porém, não se descartam pancadas de chuvas isoladas, com destaque nas regiões central, bolsão e norte. Entre a **terça (25/04)** e **quarta-feira (26/04)**, a previsão indica tempo instável, com probabilidade para chuvas de intensidade fraca a moderada e pontualmente podem ocorrer chuvas intensas e tempestades acompanhadas de raios e rajadas de vento, com destaque para a região sul do estado. As instabilidades ocorrem devido ao transporte de calor e umidade, aliado ao avanço de uma frente fria e deslocamento de cavados. Na **quinta-feira (27/04)** conforme a massa de ar mais seca avança, a previsão indica tempo firme com sol e variação de nebulosidade, porém não se descartam pancadas de chuvas isoladas, com destaque na região centro-norte do estado. Ainda na quinta-feira, a frente fria irá causar uma leve queda das temperaturas principalmente na região sul do estado. Nas regiões sul e leste do estado são esperadas temperaturas mínimas entre 17/19°C e máximas de até 27°C. Nas regiões norte e oeste, esperam-se mínimas entre 20/22°C e máximas de até 32°C. Em Campo Grande, mínimas entre 19/21°C e máxima de 28°C. Os ventos atuam de leste/sudeste com valores entre 30-50 km/h e localmente podem atingir valores acima de 50 km/h. [Clique aqui](#) para glossário dos termos técnicos.



Municípios	Chuva (mm) 24/abr	Chuva (mm) 25/abr	Chuva (mm) 26/abr	Chuva (mm) 27/abr
São Gabriel do Oeste	0 - 10	< 5	0 - 5	0 - 5
Chapadão do Sul	< 5	0 - 10	0 - 10	0 - 5
Paranaíba	< 5	-	0 - 10	< 5
Três Lagoas	< 5	0 - 5	10 - 20	< 5
Campo Grande	0 - 10	0 - 10	0 - 10	< 5
Dourados	0 - 10	0 - 10	> 20	-
Maracaju	10 - 20	10 - 20	10 - 20	< 5
Amambai	0 - 5	> 20	0 - 10	-
Sete Quedas	< 5	> 20	10 - 20	-
Naviraí	< 5	> 20	10 - 20	-
Miranda	0 - 10	0 - 10	< 5	< 5
Anaurilândia	-	< 5	> 20	< 5
Bela Vista	0 - 5	> 20	0 - 10	-
Ponta Porã	0 - 10	10 - 20	10 - 20	-
Sonora	0 - 5	0 - 5	0 - 5	< 5
Bonito	0 - 5	10 - 20	0 - 10	< 5
Porto Murtinho	-	10 - 20	0 - 10	-
Antônio João	0 - 10	> 20	0 - 10	-

## PREVISÃO ESTENDIDA (17 DIAS)



A Figura 1 mostra os acumulados de precipitação previstos pelo modelo GFS para os próximos dias, divididos em dois períodos, sendo o primeiro entre 24 de abril a 02 de maio e o segundo entre 02 a 10 de maio de 2023. No primeiro período (24/04 a 02/05), são esperados acumulados de chuvas entre 10 - 60 mm, com destaque na região extremo sul do estado. No segundo período (02 a 10/05), os acumulados previstos variam entre 10-60 mm, com destaque nas regiões sul e leste do estado. **Ressalta-se** o acompanhamento das previsões semanais, devido às incertezas inerentes às previsões que ultrapassam três dias.

Para informações da previsão climática para os próximos meses, acompanhe neste link: <https://www.cemtec.ms.gov.br/previsao-climatica/>

Fonte: GFS/Weathermets.