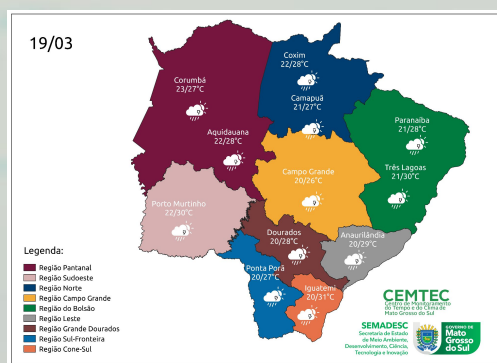
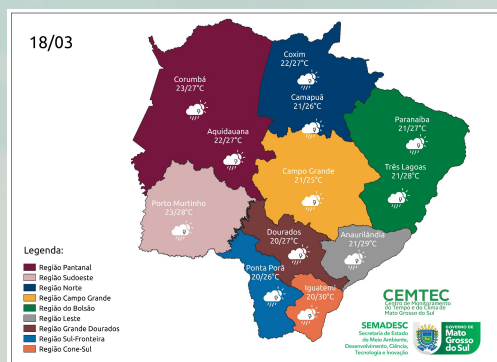
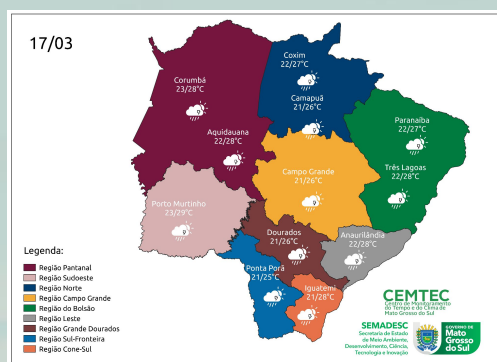


A previsão entre sexta-feira (17/03) e domingo (19/03) indica tempo com sol, variação de nebulosidade e possibilidade de chuvas. São esperadas chuvas de intensidade fraca a moderada, e, pontualmente, podem ocorrer chuvas intensas e tempestades acompanhadas de raios e rajadas de vento. Esperam-se acumulados de chuvas acima de 30 mm/24h, com destaque para a região centro-norte do estado. As instabilidades atmosféricas ocorrem devido ao transporte de calor e alta umidade, aliado a atuação frequente de áreas de baixa pressão atmosférica.


Devido ao alto volume de chuvas registradas em 2023 em MS, o solo encontra-se encharcado em muitas regiões, havendo risco de inundações e alagamentos.

No estado, são previstas temperaturas mínimas entre 20/23°C e máximas de até 30°C. As maiores temperaturas são esperadas para as regiões sul e sudoeste do estado. Enquanto as menores são previstas para as regiões central e sul. Na capital, espera-se mínimas entre 20/21°C e máximas de até 26°C. Os ventos atuam de leste/nordeste com valores entre 30-50 km/h e pontualmente podem atingir valores acima de 50 km/h. [Clique aqui](#) para glossário dos termos técnicos.



Municípios	Chuva (mm)		
	17/mar	18/mar	19/mar
São Gabriel do Oeste	10 - 20	0 - 10	> 20
Chapadão do Sul	10 - 20	10 - 20	> 20
Paranaíba	10 - 20	0 - 10	0 - 5
Três Lagoas	0 - 10	0 - 10	0 - 5
Campo Grande	10 - 20	10 - 20	10 - 20
Dourados	10 - 20	0 - 10	0 - 5
Maracaju	10 - 20	0 - 10	0 - 10
Amambai	0 - 10	0 - 10	0 - 5
Sete Quedas	0 - 10	0 - 5	< 5
Naviraí	0 - 10	0 - 10	0 - 10
Miranda	10 - 20	10 - 20	10 - 20
Anaurilândia	0 - 5	0 - 10	0 - 10
Bela Vista	0 - 10	10 - 20	0 - 5
Ponta Porã	0 - 10	0 - 5	0 - 5
Sonora	0 - 10	> 20	10 - 20
Bonito	10 - 20	10 - 20	0 - 10
Porto Murtinho	0 - 10	10 - 20	0 - 10
Antônio João	0 - 10	0 - 10	0 - 10

PREVISÃO ESTENDIDA (17 DIAS)



A Figura 1 mostra os acumulados de precipitação previstos pelo modelo GFS entre os dias 16 de março a 01 de abril de 2023. Neste período, são esperados acumulados de chuvas acima de 75 mm, com destaque nas regiões norte, pantaneira, bolsão e sudoeste do estado. **Ressalta-se** o acompanhamento das previsões semanais, devido às incertezas inerentes às previsões que ultrapassam três dias.

Para informações da previsão climática para os próximos meses, acompanhe [neste link](https://www.cemtec.ms.gov.br/previsao-climatica/)

Fonte: GFS/Weathernerds.