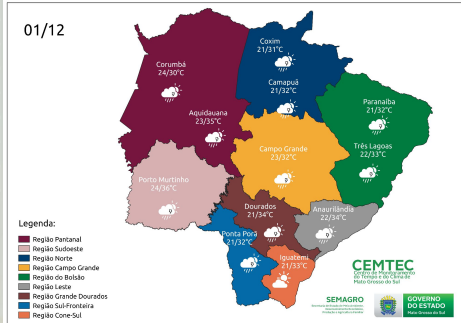
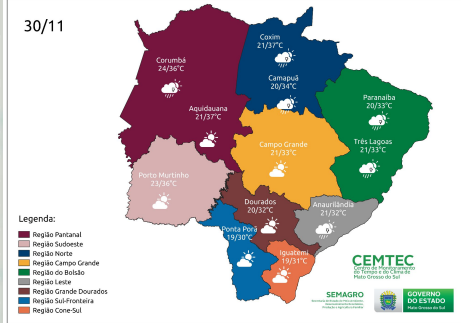
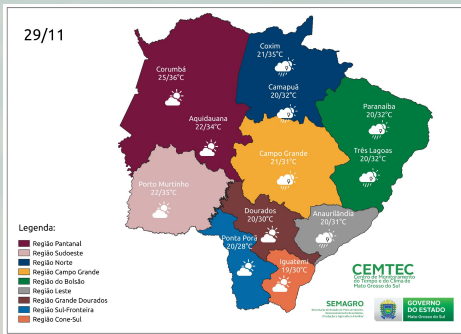
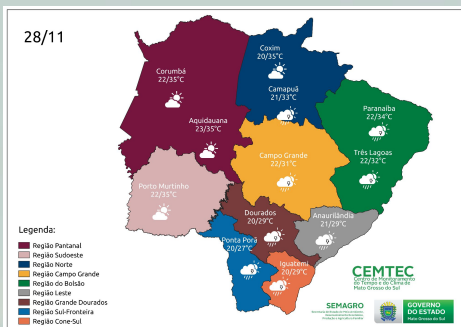
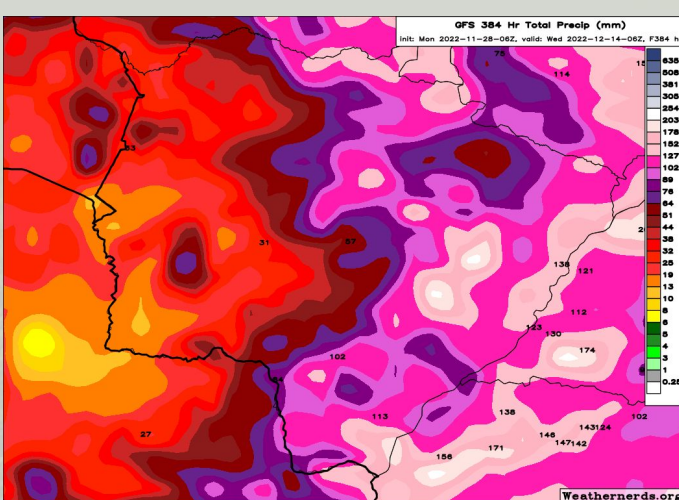


A previsão do tempo, entre segunda-feira (28) a quarta-feira (30), indica tempo firme com sol e variação de nebulosidade. Porém, nas regiões sul, central, norte e nordeste espera-se pancadas de chuvas isoladas devido a atuação de áreas de baixa pressão atmosférica aliado ao aquecimento diurno. A partir da quinta-feira (01/12) há probabilidade de chuvas e tempestades, com destaque na região centro-norte do estado devido a atuação de áreas de baixa pressão atmosférica, aliado ao aquecimento diurno e um sistema de baixa pressão atmosférica no Paraguai. Durante esta semana, as temperaturas estarão em elevação, tanto as mínimas quanto as máximas, podendo atingir valores acima de 34-36°C, principalmente, nas regiões norte e pantaneira. A umidade relativa do ar deverá ficar baixa, entre 15-30% e, por isso, recomenda-se evitar exposição ao sol nos horários mais quentes e secos do dia, beber bastante líquido e umidificar os ambientes. **Segunda-Feira (28/11):** A previsão é de tempo estável, com sol e variação de nebulosidade, porém não se descartam pancadas de chuvas isoladas nas regiões centro-norte, sul e leste de Mato Grosso do Sul. Além disso, esperam-se baixos valores de umidade relativa do ar entre 20-40%, com destaque nas regiões centro-norte. Em grande parte do estado, os ventos atuam de sudeste/leste, com rajadas de vento entre 30-50 km/h. **Terça-Feira (29/11) e Quarta-Feira (30/11):** Previsão de tempo estável, com sol e variação de nebulosidade. Porém, não se descartam pancadas de chuvas e tempestades isoladas nas regiões centro-norte, bolsão e leste devido a presença de áreas de baixa pressão atmosférica, aliado ao aquecimento diurno. São esperados baixos valores de umidade relativa do ar, entre 15-35%, com destaque na região centro-norte do estado. Em grande parte do estado, os ventos estarão variáveis, no começo do dia atuam do quadrante leste e durante o dia giram para o quadrante oeste. São previstas rajadas de vento entre 40-60 km/h e pontualmente podendo atingir valores entre 60-70 km/h. **Quinta-Feira (01/12):** A previsão do tempo indica tempo instável, com chuvas de intensidade fraca a pontualmente moderada e tempestades acompanhadas de raios e rajadas de vento. Em grande parte do estado, os ventos atuam do quadrante norte/nordeste, com rajadas de vento entre 40-60 km/h e localmente podem atingir valores acima de 60 km/h. [Clique aqui](#) para glossário dos termos técnicos.



Municípios	Chuva (mm) 28/nov	Chuva (mm) 29/nov	Chuva (mm) 30/nov	Chuva (mm) 01/dez
São Gabriel do Oeste	-	< 5	-	0 - 10
Chapadão do Sul	-	0 - 10	0 - 10	0 - 10
Paranaíba	< 5	0 - 10	< 5	10 - 20
Três Lagoas	< 5	0 - 10	0 - 10	< 5
Campo Grande	< 5	< 5	-	< 5
Dourados	< 5	-	-	< 5
Maracaju	< 5	< 5	-	< 5
Amambaí	< 5	< 5	< 5	< 5
Sete Quedas	< 5	-	-	< 5
Naviraí	< 5	-	-	< 5
Miranda	-	-	-	0 - 10
Anaurilândia	< 5	< 5	< 5	< 5
Bela Vista	< 5	-	-	< 5
Ponta Porã	0 - 10	-	-	< 5
Sonora	-	-	< 5	> 20
Bonito	-	-	-	0 - 10
Porto Murtinho	-	-	-	< 5
Antônio João	0 - 10	-	-	0 - 10

PREVISÃO ESTENDIDA (17 DIAS)



Na Figura são apresentados os acumulados de precipitação previstos pelo modelo GFS entre os dias 28 de novembro a 14 de dezembro de 2022. Neste período, podem ocorrer acumulados superiores a 50 mm no estado do Mato Grosso do Sul. Os maiores acumulados de chuvas são previstos para as regiões centro-leste, norte e sul com valores acima de 90 mm. **Ressalta-se** o acompanhamento das previsões semanais, devido às incertezas inerentes às previsões que ultrapassam três dias. Para informações da previsão climática para os próximos meses, acompanhe neste link: <https://www.cemtec.ms.gov.br/previsao-climatica/>

Fonte: GFS/Weathernerds.