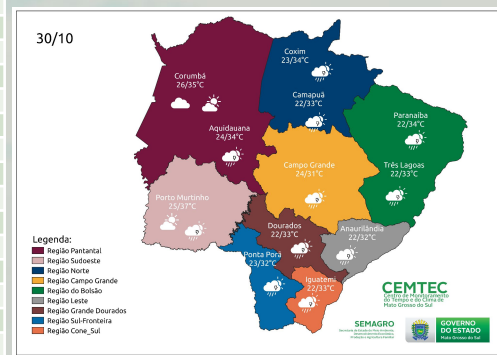
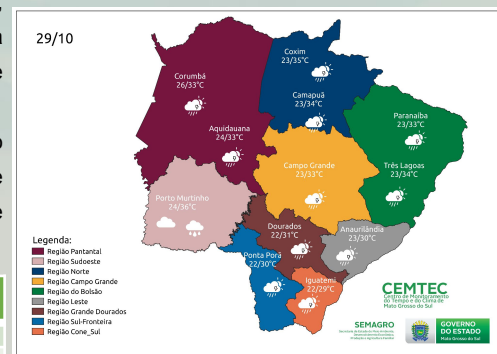
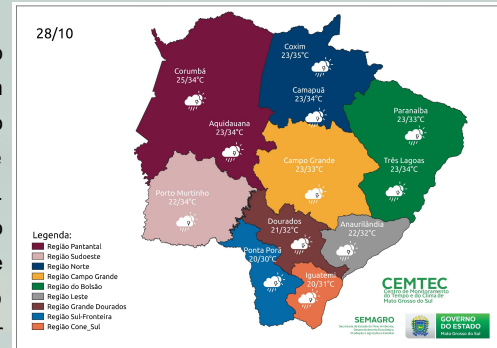


INFORMATIVO CEMTEC DA PREVISÃO DO TEMPO - MS nº 108

28 a 30 de outubro de 2022

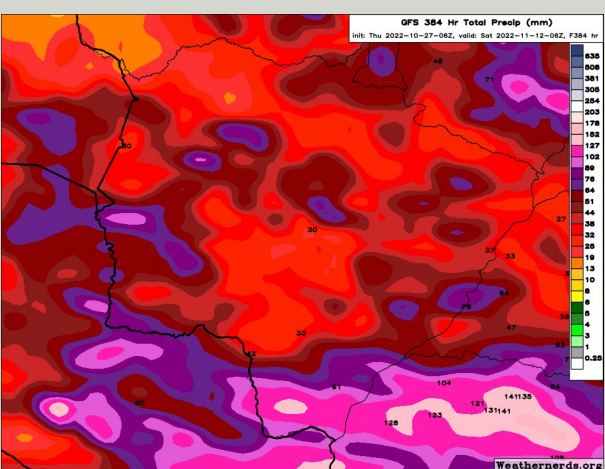


Sexta-Feira (28/10): A previsão indica tempo instável, com chuva de intensidade fraca a pontualmente moderada e tempestades isoladas devido ao deslocamento de cavados, aliado ao transporte de umidade, principalmente nas regiões oeste/sudoeste e leste do estado. Em grande parte do estado, os ventos atuam do quadrante norte/nordeste, com rajadas de vento entre 40-60 Km/h. **Sábado (29/10):** A previsão indica que será um dia de bastante nebulosidade no estado, mas não se descartam chuvas fracas a moderada e tempestades bem isoladas. Porém entre a noite/madrugada pode ter chuvas mais intensas, na região leste/sudeste do estado devido ao avanço de cavados (áreas alongadas de baixa pressão), aliado ao fluxo de calor e umidade vindo da Amazônia. Em grande parte do estado, os ventos sopram do quadrante norte/nordeste, com rajadas de vento entre 40-60 km/h e pontualmente podem atingir valores entre 70-80 km/h. **Domingo (30/10):** A previsão indica tempo instável, com probabilidade de chuvas de intensidade moderada a localmente forte e tempestades acompanhadas de raios, rajadas de vento (que podem atingir 80 km/h) e eventual queda de granizo, principalmente para as regiões centro-sul, sudeste e oeste do estado. Esta previsão ocorre entre tarde/noite de domingo e ao longo de **segunda-feira (31/10)** devido ao avanço de uma nova frente fria, associada a formação de um sistema de baixa pressão atmosférica no Paraguai, aliado ao transporte de calor e umidade. Em grande parte do estado, os ventos sopram do quadrante norte, com rajadas de vento entre 50-70 km/h e pontualmente podem atingir valores acima de 80 km/h. [Clique aqui](#) para glossário dos termos técnicos.



Municípios	Chuva (mm) 28/out	Chuva (mm) 29/out	Chuva (mm) 30/out
São Gabriel do Oeste	< 5	0 - 10	< 5
Chapadão do Sul	< 5	10 - 20	< 5
Paranaíba	< 5	> 20	0 - 10
Três Lagoas	< 5	10 - 20	0 - 10
Campo Grande	< 5	0 - 10	< 5
Dourados	0 - 10	10 - 20	< 5
Maracaju	0 - 10	10 - 20	< 5
Amambaí	< 5	0 - 10	< 5
Sete Quedas	0 - 10	> 20	0 - 10
Naviraí	10 - 20	10 - 20	0 - 10
Miranda	< 5	10 - 20	< 5
Anaurilândia	10 - 20	10 - 20	< 5
Bela Vista	0 - 10	10 - 20	-
Ponta Porã	0 - 10	10 - 20	< 5
Sonora	< 5	0 - 10	< 5
Bonito	< 5	0 - 10	-
Porto Murtinho	0 - 10	-	-
Antônio João	0 - 10	10 - 20	< 5

PREVISÃO ESTENDIDA (17 DIAS)



Na Figura 1 são apresentados os acumulados de precipitação entre os dias 27 de outubro a 12 de novembro. Neste período, podem ocorrer acumulados superiores a 60 mm no estado, com destaque na região sul que pode atingir valores acima de 100 mm. Em relação às temperaturas, destaque para os primeiros dias de novembro, em que há previsão de queda acentuada das temperaturas. Destacamos o dia 02 de novembro de 2022, onde a previsão indica temperatura mínima entre 5-7°C para a região sul do estado, 9-12°C para grande parte do estado, e nas regiões noroeste e nordeste entre 12-16°C. Além disso, na próxima semana, a previsão indica baixa probabilidade para ocorrência de geada no extremo sul do estado. Porém, ressalta-se o acompanhamento das previsões semanais, devido às incertezas inerentes às previsões que ultrapassam três dias. Para informações da previsão climática para os próximos meses, acompanhe neste link: <https://www.cemtec.ms.gov.br/previsao-climatica/>

Fonte: GFS/Weathernerds.

