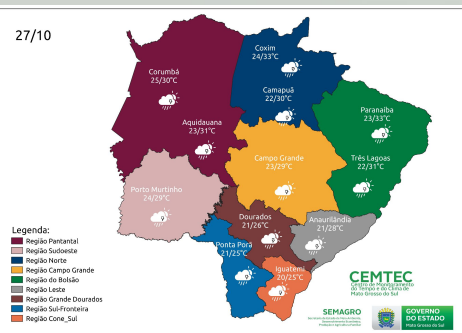
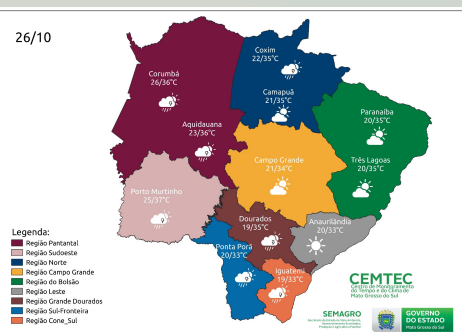
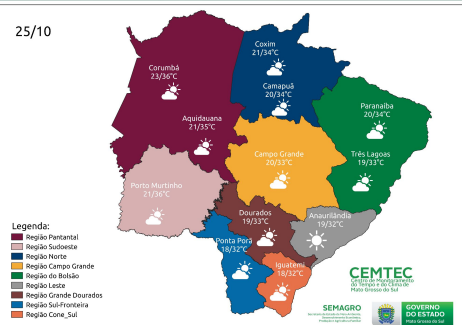
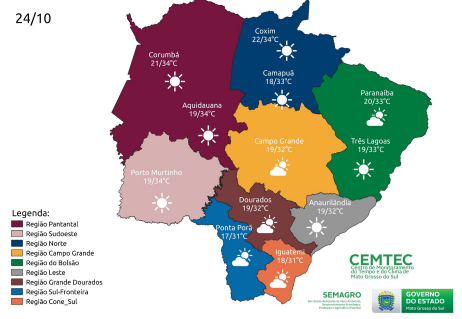


# INFORMATIVO CEMTEC DA PREVISÃO DO TEMPO - MS nº 107

## 24 a 27 de outubro de 2022

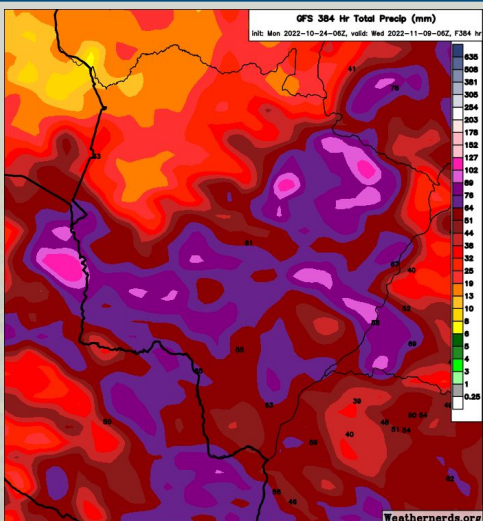


A previsão do tempo entre **segunda (24)** e **quarta-feira (26/10)** indica tempo firme, com sol e variação de nebulosidade no estado. São esperadas temperaturas acima de 30°C e baixa umidade relativa do ar, com destaque para as regiões pantaneira e sudoeste onde as temperaturas podem atingir 37°C e UR entre 20-30%. Porém entre tarde/noite de **quarta (26/10)** e ao longo da **quinta-feira (27/10)**, o tempo muda no estado e a previsão indica tempo instável, com probabilidade de chuvas de intensidade moderada a localmente forte e tempestades acompanhadas de raios, rajadas de vento (que podem atingir 80 km/h) e eventual queda de granizo, principalmente para as regiões centro-sul, oeste e nordeste do estado. Esta previsão ocorre devido ao avanço de uma frente fria, aliado ao transporte de umidade e calor e atuação de um sistema de baixa pressão atmosférica no Paraguai. **Segunda (24/10) a Terça-Feira (26/10):** A previsão indica tempo firme com sol e variação de nebulosidade devido a atuação de um sistema de alta pressão atmosférica que favorece o tempo quente e seco. As temperaturas estarão em elevação podendo atingir os 36°C. Em grande parte do estado, os ventos atuam do quadrante leste, com rajadas de vento entre 40-50 Km/h. **Quarta (26/10) a Quinta-Feira (27/10):** A previsão indica tempo firme com sol e variação de nebulosidade na quarta-feira. Porém entre a tarde/noite de quarta (26/10) e quinta-feira (27/10) há mudança no tempo no estado. A previsão indica tempo instável, com probabilidade de chuvas de intensidade moderada a localmente forte e tempestades acompanhadas de raios, rajadas de vento (que podem atingir 80 km/h) e eventual queda de granizo, principalmente para as regiões centro-sul, oeste e nordeste do estado. Esta previsão ocorre devido ao avanço de uma frente fria, aliado ao transporte de umidade e calor e atuação de um sistema de baixa pressão atmosférica no Paraguai. Em grande parte do estado, os ventos sopram do quadrante norte/nordeste, com rajadas de vento entre 50-70 km/h e pontualmente podem atingir valores acima de 80 km/h. [Clique aqui](#) para glossário dos termos técnicos.



Municípios	Chuva (mm) 24/out	Chuva (mm) 25/out	Chuva (mm) 26/out	Chuva (mm) 27/out
São Gabriel do Oeste	-	-	-	10 - 20
Chapadão do Sul	-	-	-	10 - 20
Paranaíba	-	-	-	< 5
Três Lagoas	-	-	-	0 - 10
Campo Grande	-	-	-	10 - 20
Dourados	-	-	-	> 20
Maracaju	-	-	-	> 20
Amambai	-	-	-	10 - 20
Sete Quedas	-	-	-	> 20
Naviraí	-	-	-	10 - 20
Miranda	-	-	-	10 - 20
Anaurilândia	-	-	-	0 - 10
Bela Vista	-	-	-	> 20
Ponta Porã	-	-	-	> 20
Sonora	-	-	-	< 5
Bonito	-	-	-	10 - 20
Porto Murtinho	-	-	-	> 20
Antônio João	-	-	-	> 20

## PREVISÃO ESTENDIDA (17 DIAS)



Na Figura 1 são apresentados os acumulados de precipitação previstos pelo modelo GFS entre os dias 24 de outubro a 09 de novembro de 2022. Neste período, podem ocorrer acumulados superiores a 60 mm, com destaque nas regiões centro-sul e leste/nordeste do estado. Em relação às temperaturas, destaque para os primeiros dias de novembro em que há previsão de queda nas temperaturas, com valores de temperaturas mínimas entre 7/12°C para a região centro-sul do estado. Porém, ressalta-se o acompanhamento das previsões semanais, devido às incertezas inerentes às previsões que ultrapassam três dias. Para informações da previsão climática para os próximos meses, acompanhe neste link:

<https://www.cemtec.ms.gov.br/previsao-climatica/>

Fonte: GFS/Weathernerds.

