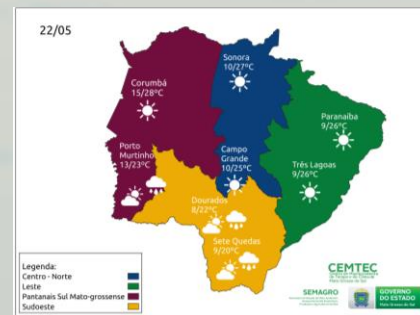
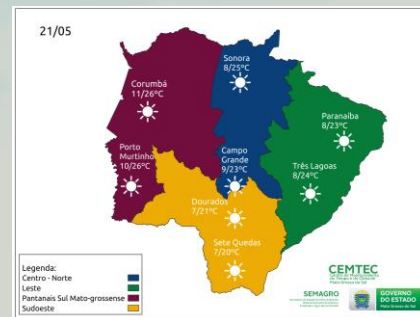
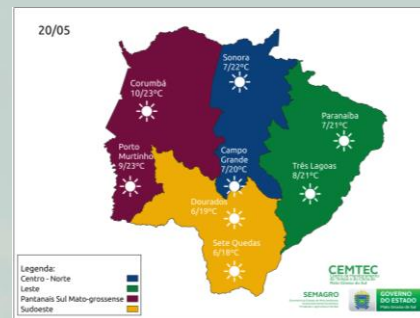


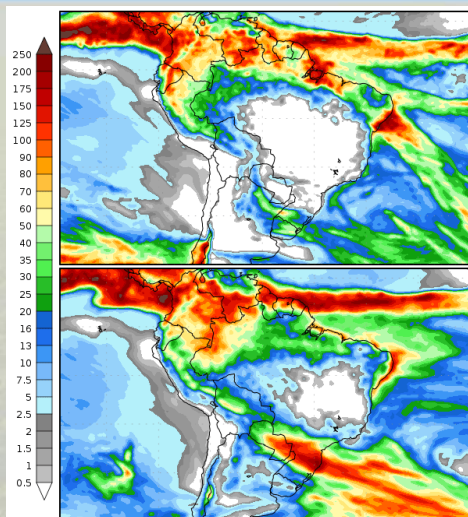
**Sexta-Feira (20/05) a Domingo (22/05):** A previsão para o final de semana indica tempo firme com sol e poucas nuvens, devido a atuação da massa de ar frio e seco associada a atuação de um sistema de alta pressão atmosférica. Porém, não se descartam pancadas de chuvas bem isoladas, de intensidade fraca, nas regiões sul/sudoeste do estado entre a tarde/noite de domingo. Nestes dias, esperam-se temperaturas mais amenas ao amanhecer, com temperaturas mínimas baixas no estado (por volta dos 6°C na região sudoeste) e ao longo do final de semana as máximas estarão em pequena elevação, com temperaturas máximas que podem atingir os 28°C na região pantaneira (Corumbá). Além disso, são esperados baixos valores de umidade relativa do ar (entre 25-40%). Por isso, recomenda-se beber bastante líquido e umidificar os ambientes. De forma geral, os ventos sobre Mato Grosso do Sul, começam a mudar na sexta-feira (20/05) da direção sudeste para direção leste/nordeste e norte ao longo da tarde. Já no sábado (21) e domingo (22) os ventos atuam de leste nas primeiras horas do dia mudando para nordeste/norte/noroeste ao longo da tarde. Essa virada do vento de quadrante sul para quadrante norte ao longo do fim de semana vai fazer com que as temperaturas máximas subam lentamente diminuindo a sensação de frio no estado. No final do mês, áreas de instabilidades devem ocorrer no estado trazendo chuvas, provavelmente entre os dias 29 e 30 de maio de 2022 e no início do próximo mês, entre 02 e 03 de junho de 2022, há probabilidade para ocorrência de uma nova frente fria com queda nas temperaturas em Mato Grosso do Sul. Ressalta-se o acompanhamento das previsões semanais, com as novas atualizações das rodadas dos modelos numéricos de previsão do tempo. [Clique aqui](#) para glossário dos termos técnicos.



Municípios	Chuva (mm) 20/maio	Chuva (mm) 21/maio	Chuva (mm) 22/maio
São Gabriel do Oeste	-	-	-
Chapadão do Sul	-	-	-
Paranaíba	-	-	-
Três Lagoas	-	-	-
Campo Grande	-	-	-
Dourados	-	-	-
Maracaju	-	-	-
Amambaí	-	-	-
Sete Quedas	-	-	< 5
Naviraí	-	-	< 5
Miranda	-	-	-
Anaurilândia	-	-	< 5
Bela Vista	-	-	< 5
Ponta Porã	-	-	< 5
Sonora	-	-	-
Bonito	-	-	-
Porto Murtinho	-	-	< 5
Antônio João	-	-	-

### PREVISÃO ESTENDIDA (17 DIAS)

19 mai.  
a  
27 mai.



No primeiro período (19 a 27/05), há probabilidade de acumulados de chuvas de até 15 mm, na região sul do estado.

No segundo período (27/05 a 04/06), há probabilidade de acumulados de chuvas de até 40 mm, principalmente na região sul/sudeste do estado.

Para informações da previsão climática dos próximos 6 meses (Junho a Novembro) acompanhe no link: <https://www.cemtec.ms.gov.br/previsao-climatica/>

Fonte: GFS/NCEP/NOAA.