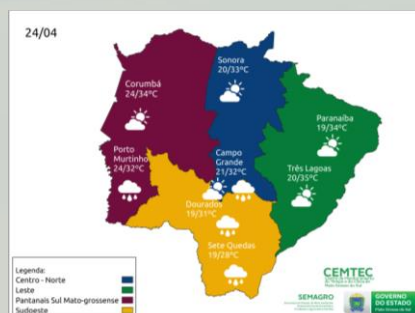
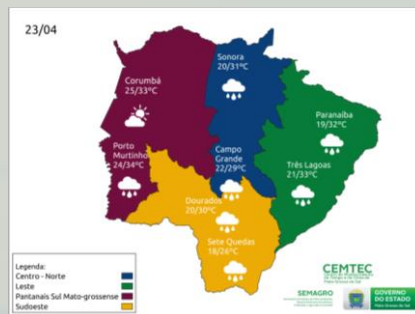
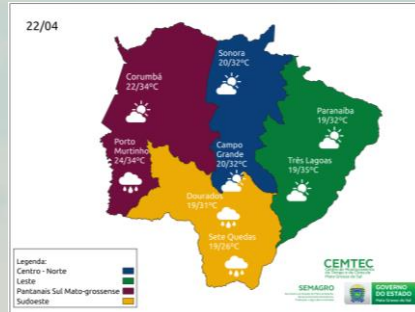
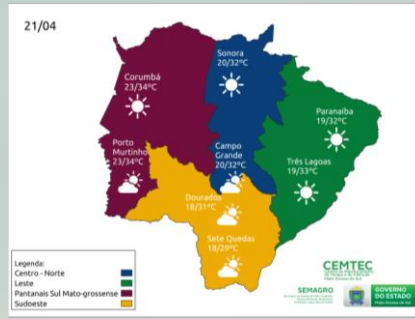



## 21 a 24 de abril de 2022

A previsão para quinta-feira (21) e sexta-feira (22) indica tempo estável com sol e poucas nuvens devido a atuação de um sistema de alta pressão atmosférica, o que favorece o tempo quente e seco em grande parte do estado. Na sexta-feira (22/04) há probabilidade de chuvas de intensidade fraca a moderada na região sul do estado devido ao deslocamento de um cavado em médios níveis, aliado a passagem de uma frente fria oceânica. Nestes dias, são esperados baixos valores de umidade relativa do ar (entre 15 - 40%), principalmente nas regiões pantaneira, centro-norte e nordeste do estado. Por isso, recomenda-se beber bastante líquido e evitar exposição ao sol nos horários mais quentes e secos do dia. Para a maioria das regiões de Mato Grosso do Sul, os ventos variam do quadrante leste (leste/nordeste) nas primeiras horas do dia e variam para o quadrante norte (norte/noroeste) ao longo da tarde, o que pode acentuar a sensação de calor. Na região sul do estado, podem ocorrer rajadas de vento de até 50 km/h. No sábado (23) e domingo (24) segue a probabilidade de chuvas de intensidade fraca a moderada devido a passagem de uma frente fria que atuará sobre o oceano Atlântico, aliado ao deslocamento de cavados em médios níveis, principalmente nas regiões centro-sul e sul da região pantaneira do estado. Nestes dias, são esperados baixos valores de umidade relativa do ar (entre 20 - 30%), principalmente na região nordeste do estado. Em relação a previsão dos ventos, no sábado (23), na maior parte do estado, os ventos variam de norte/noroeste. E no domingo (24) os ventos sopram de leste/nordeste e mudam para norte ao longo do dia. [Clique aqui](#) para glossário dos termos técnicos.



Municípios	Chuva (mm) 21/abril	Chuva (mm) 22/abril	Chuva (mm) 23/abril	Chuva (mm) 24/abril
São Gabriel do Oeste	-	-	< 5	-
Chapadão do Sul	-	-	< 5	-
Paranaíba	-	-	< 5	-
Três Lagoas	-	-	< 5	-
Campo Grande	-	-	< 5	< 5
Dourados	-	-	10 - 20	< 5
Maracaju	-	-	0 - 10	< 5
Amambaí	-	-	< 5	< 5
Sete Quedas	-	10 - 20	> 20	0 - 10
Naviraí	-	-	> 20	< 5
Miranda	-	< 5	10 - 20	< 5
Anaurilândia	-	-	> 20	-
Bela Vista	-	10 - 20	0 - 10	< 5
Ponta Porã	-	< 5	10 - 20	< 5
Sonora	-	-	< 5	-
Bonito	-	< 5	> 20	< 5
Porto Murtinho	-	< 5	< 5	< 5
Antônio João	-	< 5	10 - 20	< 5

## PREVISÃO ESTENDIDA (17 DIAS)



No primeiro período (20 a 28/04), há probabilidade de acumulados de chuvas de até 25 mm. Estes acumulados de chuva são previstos para a região extremo sul do estado.

No segundo período (28/04 a 06/05), há probabilidade de acumulados de chuvas entre 5-40 mm. Neste segundo período, os maiores acumulados de chuva são previstos para a região sul/sudeste do estado.

Para informações da previsão climática dos próximos 6 meses (Maio a Outubro) acompanhe no link <https://www.cemtec.ms.gov.br/previsao-climatica/>

Fonte: GFS/COLA (Center for Ocean-Land-Atmosphere-Studies).