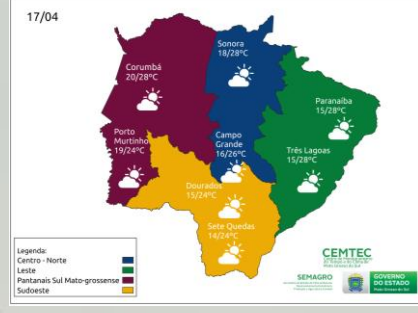
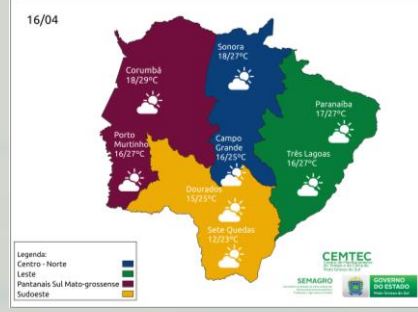
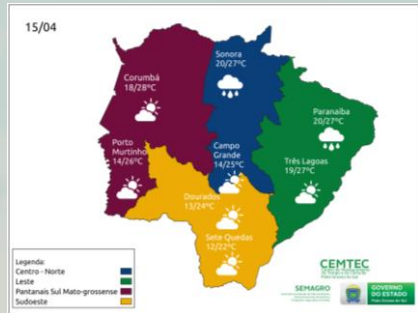
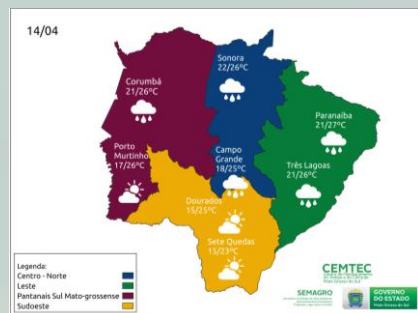



14 a 17 de abril de 2022

A previsão para quinta-feira (14/04) indica tempo instável sobre o estado, com probabilidade de chuva de intensidade fraca a moderada, principalmente nas regiões centro-norte, leste e norte da região pantaneira devido a disponibilidade de umidade e avanço da frente fria ao longo da quinta-feira. À medida que a frente fria avança por MS, devem ocorrer queda das temperaturas principalmente nas regiões sul e sudoeste do estado. A previsão indica temperaturas mínimas amenas, entre 14-16°C, nas regiões sul e sudoeste. Para a sexta-feira (15) a previsão indica tempo firme com sol e variação de pouca nebulosidade em praticamente todas as regiões do estado devido ao avanço da massa de ar frio e seco impulsionada pelo sistema de alta pressão pós-frontal. Nas regiões norte/nordeste, não se descartam chuvas de intensidade fraca a moderada entre manhã/tarde. No amanhecer da sexta-feira (15) que se espera a ocorrência das menores temperaturas mínimas associadas a esta frente fria. Entre sábado (16) e domingo (17), a previsão indica tempo firme com sol e poucas nuvens devido a atuação de um sistema de alta pressão atmosférica, que favorece o tempo seco. São previstas temperaturas amenas ao amanhecer, e ao longo do dia haverá um aumento gradativo das temperaturas. Em relação aos valores previstos, espera-se temperaturas máximas próximas dos 30°C nas regiões centro-norte e pantaneira. Porém no sul do estado, as máximas devem atingir valores entre 23-25°C. [Clique aqui](#) para glossário dos termos técnicos.



Municípios	Chuva (mm) 14/abril	Chuva (mm) 15/abril	Chuva (mm) 16/abril	Chuva (mm) 17/abril
São Gabriel do Oeste	10 - 20	-	-	-
Chapadão do Sul	0 - 10	-	-	-
Paranaíba	10 - 20	< 5	-	-
Três Lagoas	10 - 20	-	-	-
Campo Grande	> 20	-	-	-
Dourados	-	-	-	-
Maracaju	-	-	-	-
Amambaí	> 20	-	-	-
Sete Quedas	-	-	-	-
Naviraí	-	-	-	-
Miranda	0 - 10	-	-	-
Anaurilândia	< 5	-	-	-
Bela Vista	-	-	-	-
Ponta Porã	-	-	-	-
Sonora	10 - 20	< 5	-	-
Bonito	-	-	-	-
Porto Murtinho	-	-	-	-
Antônio João	-	-	-	-

PREVISÃO ESTENDIDA (17 DIAS)



No primeiro período (13 a 21/04), há probabilidade de acumulados de chuvas entre 10-60 mm. Os maiores acumulados de chuva são previstos para as regiões noroeste e sudeste do estado.

No segundo período (21 a 29/04), há probabilidade de acumulados de chuvas entre 5-80 mm. Neste segundo período, os maiores acumulados de chuva são previstos para as regiões centro-sul e leste.

Para informações da previsão climática dos próximos 6 meses acompanhe no link: <https://www.cemtec.ms.gov.br/previsao-climatica/>

Fonte: GFS/COLA (Center for Ocean-Land-Atmosphere-Studies).