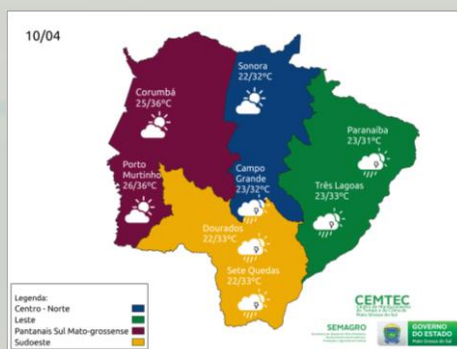
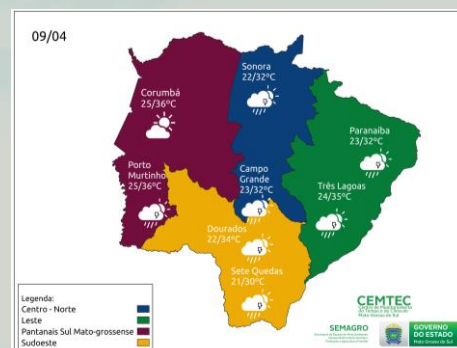
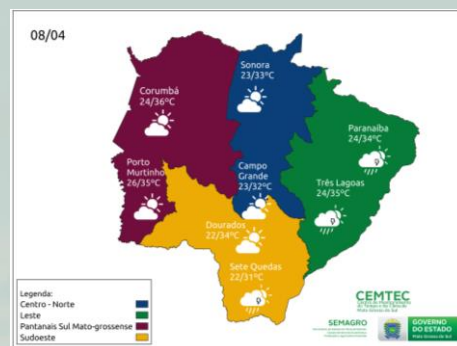



08 a 10 de abril de 2022

Na sexta-feira (08/04) a previsão indica tempo firme, com sol e variação de nebulosidade em grande parte do estado devido a atuação de uma circulação anticiclônica em médios níveis que favorece movimentos descendentes e contribuem para a uma condição de pouca nebulosidade, podendo ocorrer temperaturas altas e umidade relativa do ar baixa. Porém, não se descartam chuvas isoladas nas regiões leste/nordeste, principalmente a partir da tarde. Já na região extremo sul há probabilidade para chuvas de intensidade fraca a moderada e tempestades acompanhadas de raios devido a passagem de cavados, aliado ao transporte de umidade e aquecimento diurno, com destaque para o período da tarde/noite. São esperadas baixas umidade relativa do ar, com valores entre 30-45%, principalmente na região oeste do estado. A previsão do tempo para sábado (09/04) indica tempo instável devido à atuação de cavado em médios níveis, aliado à instabilidade termodinâmica (calor e umidade), principalmente na região sudeste e leste do estado. No restante do estado, tempo estável com sol e variação de nebulosidade, com previsão para temperaturas entre 22/30°C para a região sudoeste, 25/36°C para a região pantaneira, 23/34°C para a região leste, 23/33°C para a região norte e na capital 23/32°C e baixas umidade relativa do ar, entre 30-50%, principalmente nas regiões centro-leste e oeste do estado. A previsão de tempo para o domingo (10/04) é de tempo estável com variação de nebulosidade ao longo do dia em grande parte de MS, porém no período da tarde devem ocorrer pancadas de chuvas isoladas e tempestades com raios nas regiões sul e leste de MS devido a combinação de calor e umidade. [Clique aqui](#) para glossário dos termos técnicos.



Municípios	Chuva (mm) 08/abril	Chuva (mm) 09/abril	Chuva (mm) 10/abril
São Gabriel do Oeste	< 5	< 5	< 5
Chapadão do Sul	< 5	0 - 10	< 5
Paranaíba	< 5	0 - 10	< 5
Três Lagoas	0 - 10	< 5	< 5
Campo Grande	-	< 5	< 5
Dourados	-	< 5	< 5
Maracaju	-	-	< 5
Amambaí	-	< 5	< 5
Sete Quedas	0 - 10	< 5	0 - 10
Navirai	< 5	< 5	< 5
Miranda	-	-	-
Anaurilândia	0 - 10	< 5	< 5
Bela Vista	-	< 5	-
Ponta Porã	-	< 5	< 5
Sonora	-	< 5	-
Bonito	-	-	-
Porto Murtinho	-	< 5	-
Antônio João	-	< 5	< 5

PREVISÃO ESTENDIDA (17 DIAS)



No primeiro período (07 a 15/04), há probabilidade de acumulados de chuvas entre 5-100 mm. Os maiores acumulados de chuva são previstos para a região sul/sudeste do estado com destaque para o extremo sul.

No segundo período (15 a 23/04), há probabilidade de acumulados de chuvas abaixo de 20 mm em todo o estado. Neste segundo período fica evidente uma diminuição das chuvas em praticamente todo o estado de MS.

Para informações da previsão climática dos próximos 6 meses acompanhe no link <https://www.cemtec.ms.gov.br/previsao-climatica/>

Fonte: GFS/COLA (Center for Ocean-Land-Atmosphere-Studies).