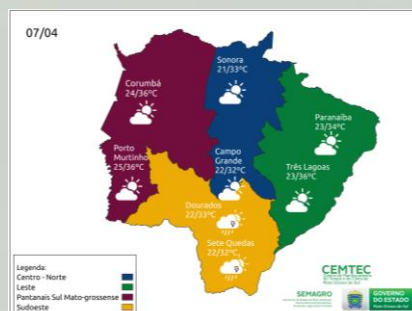
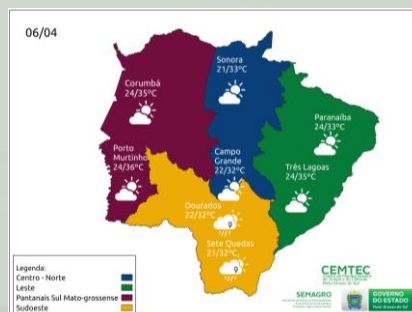
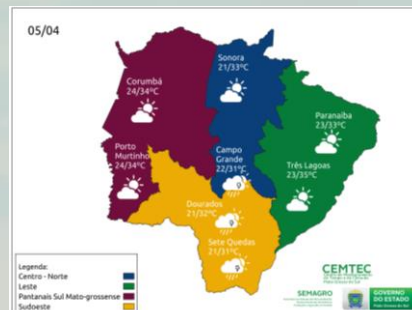
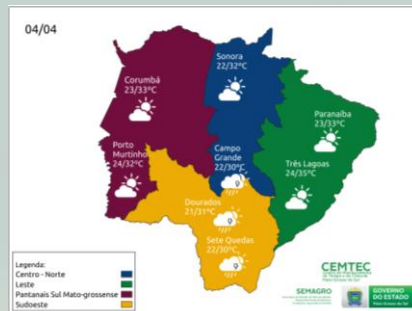


04 a 07 de abril de 2022

A previsão do tempo entre segunda-feira (04/04) e terça-feira (05/04) é de tempo instável no centro-sul do estado com probabilidade para chuvas de intensidade fraca a moderada e tempestades isoladas acompanhadas de raios devido ao avanço de uma frente fria que atuará de forma oceânica. No restante do estado tempo firme, com sol e variação de nebulosidade devido a atuação da circulação anticiclônica, que favorece o tempo quente e seco. São esperadas temperaturas entre 21/30°C para a região sudoeste, 24/34°C para a região pantaneira, 23/35°C para a região leste, 22/32°C para a região norte e na capital 22/31°C. Além disso, são esperadas umidade relativa baixas entre 20-40%, principalmente nas regiões norte/nordeste do estado. Entre quarta-feira (06/04) e quinta-feira (07/04), a previsão é de tempo estável em grande parte do estado, exceto no extremo sul de MS que há probabilidade para pancadas de chuvas isoladas. São esperadas temperaturas entre 21/32°C para a região sudoeste, 24/35°C para as regiões pantaneira e leste, 22/33°C para a região norte e na capital 22/33°C. Além disso, são esperadas umidade relativa baixas entre 25-40%, principalmente nas regiões nordeste e norte da região pantaneira do estado. [Clique aqui](#) para glossário dos termos técnicos.

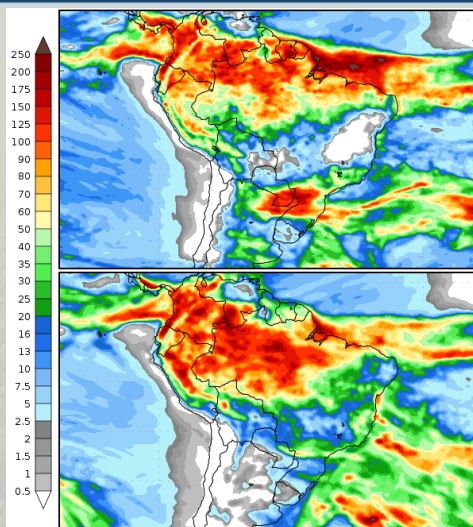


Municípios	Chuva (mm) 04/abril	Chuva (mm) 05/abril	Chuva (mm) 06/abril	Chuva (mm) 07/abril
São Gabriel do Oeste	-	-	-	-
Chapadão do Sul	-	-	-	-
Paranaíba	-	-	-	-
Três Lagoas	-	-	-	-
Campo Grande	< 5	0 - 10	-	-
Dourados	< 5	< 5	< 5	< 5
Maracaju	< 5	< 5	< 5	< 5
Amambaí	< 5	0 - 10	< 5	-
Sete Quedas	10 - 20	< 5	< 5	0 - 10
Naviraí	< 5	< 5	< 5	0 - 10
Miranda	< 5	-	-	-
Anaurilândia	0 - 10	< 5	< 5	0 - 10
Bela Vista	0 - 10	-	-	-
Ponta Porã	< 5	< 5	< 5	< 5
Sonora	-	-	-	-
Bonito	< 5	-	-	-
Porto Murtinho	-	-	-	-
Antônio João	0 - 10	< 5	< 5	< 5

PREVISÃO ESTENDIDA (17 DIAS)

04 abr.
a
12 abr.

12 abr.
a
20 abr.



No primeiro período (04 a 12/04), há probabilidade de acumulados de chuvas entre 5-125 mm. Os maiores acumulados de chuva são previstos para a região sul/sudeste do estado com destaque para o extremo sul.

No segundo período (12 a 20/04), há probabilidade de acumulados de chuvas entre 10-60 mm. Neste segundo período de previsão destaca-se que os maiores acumulados de chuva são previstos para a região extremo sul de MS.

Para informações da previsão climática dos próximos 6 meses acompanhe no link <https://www.cemtec.ms.gov.br/previsao-climatica/>

Fonte: GFS/COLA (Center for Ocean-Land-Atmosphere-Studies).